

**Provedbeni program Grada  
Klanjca za razdoblje 2022.-  
2025. godine**

## Impressum

Provedbeni program Klanjca za razdoblje 2022. – 2025.

### Uredništvo:

Grad Klanjec

Sadržaj ove publikacije isključiva je odgovornost Grada Klanjca.

Izrazi s rodним značenjem koji se koriste u ovoj publikaciji neutralni su i odnose se jednako na muški i ženski spol.

Savjetodavnu podršku u izradi ovog dokumenta pružila je Zagorska razvojna agencija, u sklopu projekta „Znanjem za europsko zajedništvo – ZEZ II“, financiranog iz Europskog fonda za regionalni razvoj, Prioritetna os 10 – Tehnička pomoć Operativnog programa Konkurentnost i kohezija 2014. – 2020.

Zagorska razvojna agencija, kao regionalni koordinator, u sklopu projekta „Znanjem za europsko zajedništvo – ZEZ II“ pruža besplatnu savjetodavnu podršku javnopravnim tijelima s područja Krapinsko-zagorske županije, s ciljem povećanja financijske apsorpcije dostupnih sredstava iz europskih fondova.

U Klanjcu, prosinac 2021.



**Znanjem  
za europsko  
zajedništvo<sup>2</sup>**



Europska unija  
Zajedno do fondova EU



# Sadržaj

---

Predgovor.....	1
1. Uvod.....	2
1.1. Samoupravni djelokrug Grada Klanjca.....	4
1.2. Vizija i misija razvoja .....	6
2. Opis izazova i razvojnih potreba .....	7
2.1. Geografska i prirodna obilježja.....	7
2.2. Demografska obilježja .....	8
2.3. Društvene djelatnosti.....	10
2.3.1. Odgoj i obrazovanje.....	11
2.3.2. Zdravstvo i socijalna skrb.....	12
2.3.3. Kultura, sport i civilno društvo.....	12
2.4. Gospodarstvo .....	14
2.4.1. Tržište rada.....	14
2.4.2. Indeks razvijenosti.....	16
2.4.3. Poduzetnička infrastruktura.....	17
2.4.4. Turizam.....	17
2.4.5. Poljoprivreda .....	20
2.5. Infrastruktura .....	21
2.5.1. Prometna infrastruktura.....	21
2.5.2. Širokopojasna infrastruktura .....	22
2.5.3. Sustav energetike, vodoopskrbe i odvodnje.....	23
2.5.4. Gospodarenje otpadom .....	24
2.6. Upravljanje razvojem.....	25
2.7. Zaključak analize razvojnih potreba i potencijala.....	26

3. Prioriteti razvoja .....	30
4. Mjere razvoja.....	33
5. Indikativni financijski okvir za provedbu mjera, aktivnosti i projekata .....	45
6. Okvir za praćenje i izvještavanje .....	51
7. Prilozi.....	52

## Popis slika

Slika 1. Organizacijska struktura Grada Klanjca .....	5
Slika 2. Geografski položaja Grada Klanjca .....	7
Slika 3. Dobna struktura stanovništva Grada Klanjca 2001. i 2011. godine.....	9
Slika 4. Obrazovna struktura stanovništva Grada Klanjca 2011. godine .....	10
Slika 5. Indeks turističke razvijenosti jedinica lokalne samouprave u Krapinsko-zagorskoj županiji za 2020. godinu .....	18

## Popis slika

Tablica 1. Kretanje prirodne i migracijske promjene u Gradu Klanjcu u razdoblju od 2011. do 2019. godine.....	9
Tablica 2. Broj djece u predškolskim ustanovama Grada Klanjca .....	11
Tablica 3. Broj učenika u školama Grada Klanjca po školskim godinama s relativnim promjenama (%) .....	12
Tablica 4. Najznačajnija kulturno-zabavna i stručna događanja u Gradu Klanjcu .....	13
Tablica 5. Osiguranici mirovinskog osiguranja prema osnovama osiguranja u Gradu Klanjcu – stanje na datum 30. rujna 2021. ....	14
Tablica 6. Registrirana nezaposlenost Grada Klanjca u razdoblju od 2016. do rujna 2021. godine....	15
Tablica 7. Registrirana nezaposlenost Grada Klanjca prema stupnju obrazovanja u razdoblju od 2016. do 2020. godine.....	15

Tablica 8. Registrirana nezaposlenost Grada Klanjca prema dobi u razdoblju od 2016. do kraja 2020. godine .....	16
Tablica 9. Vrijednosti gospodarskih pokazatelja Grada Klanjca za izračun indeksa razvijenosti.....	17
Tablica 10. Razvojni projekti za unaprjeđenje turističke ponude Grada Klanjca .....	19
Tablica 11. Cikloturističke rute na prostornom obuhvatu Grada Klanjca .....	20
Tablica 12. Poljoprivredno zemljište Grada Klanjca prema vrsti uporabe .....	21
Tablica 13. Cestovna prometna infrastruktura na prostornom obuhvatu Grada Klanjca.....	22

# Predgovor

---

*Dragi sugrađani,*

*pred Vama je novi akt strateškog planiranja Grada Klanjca za naredno razdoblje do kraja 2025. godine. Provedbenim programom Grada definirana je vizija i misija razvoja Grada te razvojni prioriteti i mjere. Vizija i misija predstavljaju predodžbu budućeg razvoja Grada koji će se ostvariti provođenjem razvojnih mjera, aktivnosti i projekata. Provedbenim programom stoga definiramo načine na koji ćemo ostvariti prioritete koje smo si zadali u budućem mandatnom razdoblju.*

*Moja slika Klanjca u narednom periodu je prije svega grad zadovoljnih i sretnih ljudi, a kako bi to postigli zajedničkim snagama i znanjima ćemo planirati i provoditi razvojne aktivnosti s ciljem jačanja gospodarskih prilika, unaprjeđenja komunalne i društvene infrastrukture, vodeći pritom računa o našim najranjivijim sugrađanima te stvaranjem preduvjeta za demografski oporavak, privlačenje doseljavanja mladih obitelji i daljnji razvoj našega Grada.*



Zlatko Brlek, gradonačelnik Klanjca

# 1. Uvod

---

Provedbeni program je kratkoročni akt strateškog planiranja od značaja za jedinice lokalne i područne (regionalne) samouprave koji izrađuje i donosi izvršno tijelo. Kao provedbeni akt strateškog planiranja lokalne razine, ima za cilj osigurati upravnim tijelima jedinice lokalne samouprave, ali i ostalim dionicima samoupravne jedinice, učinkovit i djelotvoran alat za provedbu posebnih ciljeva i prioriteta djelovanja te ostvarenje postavljene vizije razvoja.

Obveza izrade provedbenih programa jedinice lokalne i područne (regionalne) samouprave temelji se na odredbama Zakona o sustavu strateškog planiranja i upravljanja razvojem Republike Hrvatske („Narodne novine“ br. 123/17) i Uredbe o smjernicama za izradu akata strateškog planiranja od nacionalnog značaja i od značaja za jedinice lokalne i područne (regionalne) samouprave („Narodne novine“ br. 89/18). Provedbeni program Grada Klanjca izrađen je sukladno Uputama za izradu provedbenih programa jedinica lokalne i područne (regionalne) samouprave, UI-PPJLP (R)S-1 Inačica 1.0 Ministarstva regionalnoga razvoja i fondova Europske unije. Upute su pripremljene u svrhu osiguravanja ujednačenog pristupa izradi provedbenih programa i pravilne primjene odredbi zakonodavnog okvira strateškog planiranja i upravljanja razvojem.

Provedbeni program Grada Klanjca za razdoblje 2022.-2025. donosi Gradonačelnik kao izvršno tijelo najkasnije u roku od 120 dana od dana stupanja na dužnost, za mandatno razdoblje, u pravilu na 4 godine.

Provedbenim programom opisuju se prioritetne mjere i aktivnosti za postizanje posebnih ciljeva utvrđenih u Planu razvoja Krapinsko-zagorske županije 2021.-2027. te osigurava poveznica mjera s odgovarajućim stavkama u proračunu Grada Klanjca (aktivnostima i projektima) unutar kojih je potrebno planirati sredstva potrebna za provedbu.

Specifične okolnosti koje su tijekom protekle, kao i ove godine, zadesile Republiku Hrvatsku (katastrofalni potresi, globalna pandemija virusa COVID-19), produžile su proces donošenja srednjoročnih akata strateškog planiranja (nacionalnih planova tijela državne uprave i planova razvoja JLP(R)S) te u skladu s time i donošenje kratkoročnih akata strateškog planiranja. Mjere definirane u provedbenim programima usklađene su s Nacionalnom razvojnom strategijom Republike Hrvatske do 2030. godine, kao hijerarhijski najvišim aktom strateškog planiranja sukladno odredbama Zakona o sustavu strateškog planiranja i upravljanja razvojem Republike Hrvatske te Planom razvoja Krapinsko-zagorske županije 2021.-2027. čija provedba se podupire provedbom razrađenih mjera.

U nastavku je prikazana usklađenost posebnih ciljeva Plana razvoja KZZ s razvojnim smjerovima i strateškim ciljevima iz NRS-a 2030.

Razvojni smjerovi i strateški ciljevi NRS		Posebni ciljevi Plana razvoja KZŽ
<b>Razvojni smjer 1. ODRŽIVO GOSPODARSTVO I DRUŠTVO</b>	SC 1: Konkurentno i inovativno gospodarstvo	<ul style="list-style-type: none"> <li>• <b>Posebni cilj 1.</b> Jačanje konkurentnosti i poticanje održivog i inovativnog gospodarstva</li> <li>• <b>Posebni cilj 5.</b> Razvoj kulture, održivog upravljanja kulturnom baštinom te poticanje kreativnosti</li> </ul>
	SC 2: Obrazovani i zaposleni ljudi	<ul style="list-style-type: none"> <li>• <b>Posebni cilj 7.</b> Unaprjeđenje kvalitete i usklađivanje obrazovanja s potrebama tržišta rada</li> </ul>
	SC 3: Učinkovito i djelotvorno pravosuđe, javna uprava i upravljanje državnom imovinom	<ul style="list-style-type: none"> <li>• <b>Posebni cilj 3.</b> Jačanje kompetencija i učinkovitosti javne uprave</li> </ul>
<b>Razvojni smjer 2. JAČANJE OTPORNOSTI NA KRIZE</b>	SC 5: Zdrav, aktivan i kvalitetan život	<ul style="list-style-type: none"> <li>• <b>Posebni cilj 4.</b> Unaprjeđenje kvalitete i dostupnosti zdravstvenih i socijalnih usluga te poticanje na zdrav i aktivan način života</li> </ul>
	SC 7: Sigurnost za stabilan razvoj	<ul style="list-style-type: none"> <li>• <b>Posebni cilj 10.</b> Jačanje otpornosti na rizike od katastrofa i unaprjeđenje sustava vatrogastva</li> </ul>
<b>Razvojni smjer 3. ZELENA I DIGITALNA TRANZICIJA</b>	SC 8: Ekološka i energetska tranzicija za klimatsku neutralnost	<ul style="list-style-type: none"> <li>• <b>Posebni cilj 9.</b> Poticanje održivog upravljanja prirodnim i izgrađenim okolišem</li> </ul>
	SC 9: Samodostatnost u hrani i razvoj biogospodarstva	<ul style="list-style-type: none"> <li>• <b>Posebni cilj 8.</b> Ruralni razvoj i poticanje poljoprivredne proizvodnje</li> </ul>
	SC 10: Održiva mobilnost	<ul style="list-style-type: none"> <li>• <b>Posebni cilj 11.</b> Unaprjeđenje prometne povezanosti i poticanje održive mobilnosti</li> </ul>
	SC 11: Digitalna tranzicija društva i gospodarstva	<ul style="list-style-type: none"> <li>• <b>Posebni cilj 2.</b> Poticanje digitalne transformacije Krapinsko-zagorske županije</li> </ul>
<b>Razvojni smjer 4. RAVNOMJERNI REGIONALNI RAZVOJ</b>	SC 12: Razvoj potpomognutih područja i područja s razvojnim posebnostima	<ul style="list-style-type: none"> <li>• <b>Posebni cilj 6.</b> Razvoj brdsko-planinskih i potpomognutih područja</li> </ul>

Za potrebe prilagodbe promjenama u prioritetnim javnim politikama, fiskalnom okruženju te drugim nepredviđenim okolnostima, provedbeni program Grada Klanjca moguće je ažurirati jednom godišnje, odnosno prema utvrđenoj potrebi.



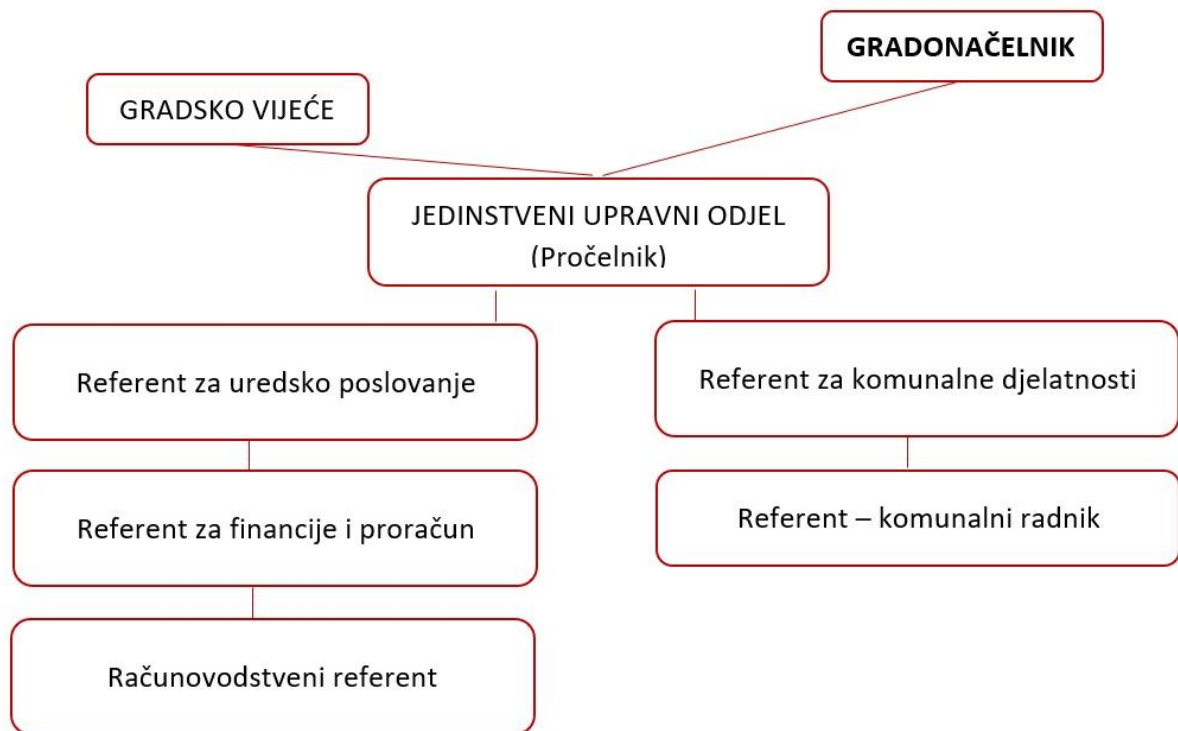
## 1.1. Samoupravni djelokrug Grada Klanjca

Sukladno Zakonu o lokalnoj i područnoj (regionalnoj) samoupravi (NN 33/01, 60/01, 129/05, 109/07, 125/08, 36/09, 36/09, 150/11, 144/12, 19/13, 137/15, 123/17, 98/19, 144/20), gradovi u svom samoupravnom djelokrugu obavljaju poslove lokalnog značaja kojima se neposredno ostvaruju potrebe građana, a koji nisu Ustavom ili zakonom dodijeljeni državnim tijelima. Poslovi koji se odnose na tako definirane obveze gradova su:

- uređenje naselja i stanovanje,
- prostorno i urbanističko planiranje,
- komunalno gospodarstvo,
- briga o djeci,
- socijalna skrb,
- primarna zdravstvena zaštita,
- odgoj i obrazovanje,
- kultura, tjelesna kultura i šport,
- zaštita potrošača,
- zaštita i unaprjeđenje prirodnog okoliša,
- protupožarna i civilna zaštita,
- promet na svom području,
- održavanje javnih cesta,
- izdavanje građevinskih i lokacijskih dozvola, drugih akata vezanih uz gradnju te provedbu dokumenata prostornog uređenja i
- ostale poslove sukladno posebnim zakonima.

Za obavljanje poslova iz samoupravnog djelokruga Grada Klanjca, utvrđenih zakonom i Statutom, te obavljanje poslova državne uprave koji su zakonom prenijeti na Grad, ustrojen je Jedinствeni upravni odjel Grada Klanjca. Jedinственим управним одјелом управља pročelnik kojeg na temelju javnog natječaja imenuje gradonačelnik. Jedinствeni upravni odjel u područjima za koje je ustrojen i u okviru djelokruga utvrđenog posebnom odlukom, neposredno izvršava provođenje općih i pojedinačnih akata tijela Grada. Sredstva za rad Jedinственог управног одјела osiguravaju se u Proračunu Grada Klanjca i iz drugih prihoda u skladu sa zakonom.

Slika 1. Organizacijska struktura Grada Klanjca



Izvor: Grad Klanjec

## 1.2. Vizija i misija razvoja

Nova vizija razvoja Grada Klanjca za razdoblje do kraja 2025. godine definirana je na temelju stečenih iskustva, promišljanja dosadašnjeg razvoja i temeljem analize postojećih potreba građana i razvojnih potencijala Grada Klanjca.

Nova vizija razvoja Grada Klanjca stoga glasi:

***Grad Klanjec je nadahnjujući prostor bogate kulturne i prirodne baštine, koji gospodarski, društveno i okolišno održivim upravljanjem podupire razvoj visokokvalitetnih usluga i osigurava visoku kvalitetu života svojim građanima.***

Utvrđena vizija za mandatno razdoblje izvršnog tijela postići će uvažavajući mogućnosti i prilike Grada Klanjca prepoznavanjem i uvažavanjem potreba stanovnika. Vizija razvoja Grada Klanjca do kraja 2025. godine usklađena je i s vizijom Republike Hrvatske iz Nacionalne razvojne strategije do 2030. godine te srednjoročnom vizijom razvoja Krapinsko-zagorske županije definiranom u Planu razvoja Krapinsko-zagorske županije 2021.-2027. Vizija razvoja Republike Hrvatske 2030. godine glasi: „Hrvatska je u 2030. godini konkurentna, inovativna i sigurna zemlja prepoznatljivog identiteta i kulture, zemlja očuvanih resursa, kvalitetnih životnih uvjeta i jednakih prilika za sve.“; a srednjoročna vizija razvoja Krapinsko-zagorske županije glasi: „Krapinsko-zagorska županija 2021.-2027.: pametna i zelena županija uključivog društva, održivog razvoja i kružnog gospodarstva koja inovacijama ostvaruje svoje potencijale.“

Osim vizije, utvrđena je također i misija kojom se definira način ostvarenja utvrđene vizije razvoja grada Klanjca. Misija razvoja Grada Klanjca stoga glasi:

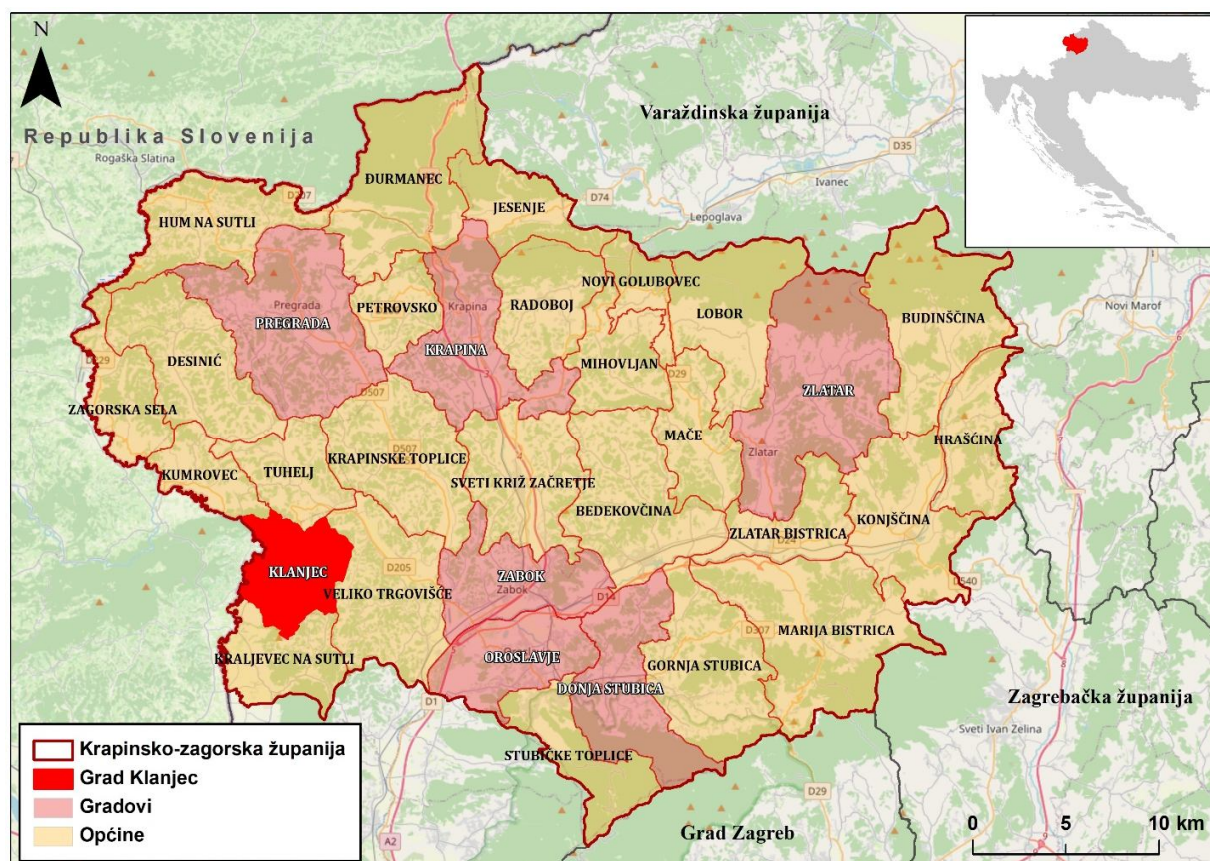
***Grad Klanjec će održivim, sveobuhvatnim i socijalno usmjerenim upravljanjem razvojem, naglašavajući važnost valorizacije potencijala bogatog kulturnog i prirodnog nasljeđa na svom prostoru te poticanjem uravnoteženog gospodarskog i društvenog razvoja, postati poželjno mjesto za život zadovoljnih i uključenih građana.***

## 2. Opis izazova i razvojnih potreba

### 2.1. Geografska i prirodna obilježja

Grad Klanjec smješten je na krajnjem zapadnom dijelu Krapinsko-zagorske županije te čini granično područje s Republikom Slovenijom. Klanjec površinom obuhvaća prostor od 25,5 km<sup>2</sup>, odnosno nešto više od 2 % površine Krapinsko-zagorske županije. Grad na sjeveru graniči s Općinom Kumrovec i Općinom Tuhelj, na istoku s Općinom Veliko Trgovišće, a na jugu s Općinom Kraljevec na Sutli. Zapadna granica Grada ujedno je dio granice Republike Hrvatske s Republikom Slovenijom.

Slika 2. Geografski položaja Grada Klanjca



Izvor: Zagorska razvojna agencija, 2021

Uz središnje gradsko naselje Klanjec, administrativnom sastavu Grada pripadaju također naselja Bobovec Tomaševečki, Bratovski Vrh, Cesarska Ves, Dol Klanječki, Florijan, Goljak Klanječki, Gorkovec, Gredice, Klanjec, Ledine Klanječke, Lepoglavec, Letovčan Novodvorski, Letovčan

Tomaševečki, Lučelnica Tomaševečka, Mihanović Dol, Novi Dvori Klanječki, Police, Rakovec Tomaševečki, Tomaševac.

Prostornim obuhvatom Grada protječe rijeka Sutla koja je svojim djelovanjem proširila dolinu, odnosno stvorila naplavne ravnice koji čine najniže dijelove Grada. Iz tog je razloga prostor Grada podložan poplavama te je stoga dodatno naglašena opasnost od erozije. Značajne reljefne cjeline prostora Grada su također Cesarska gora na sjevernom dijelu prostornog obuhvata s najvišim vrhom od 511 metara te središnji brežuljkasti prostor s reljefnim obilježjima koji su tipični za prostor Hrvatskog zagorja.

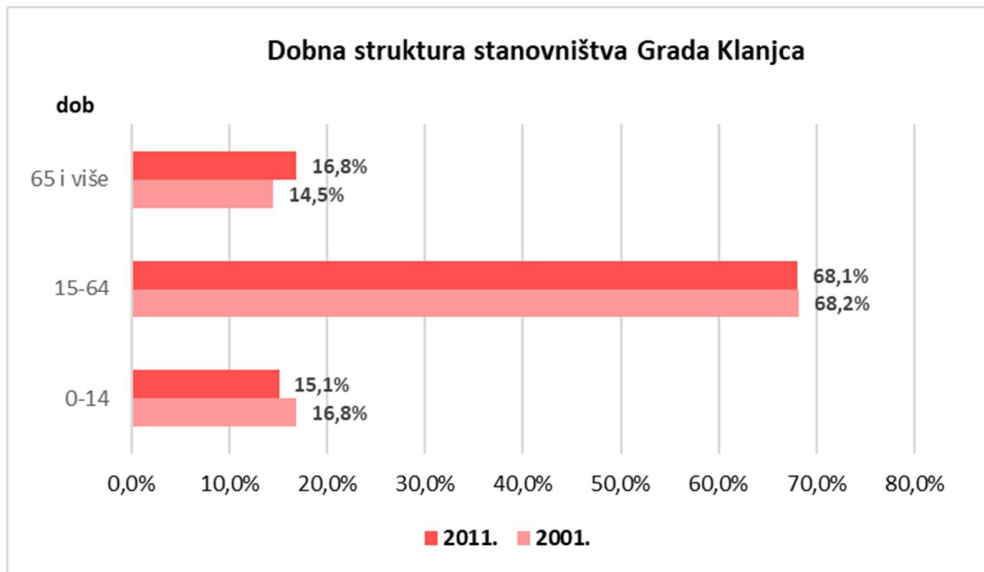
Klanjec je prometno izoliran i isključen iz sustava prometnih koridora koji prolaze prostorom Krapinsko-zagorske županije u smjeru sjever – jug. S autocestom Zagreb – Goričan povezan je spojem s državnim cestom (DC 205) koja vodi do Kumrovca. U prošlosti je veliku važnost u dnevnom lokalnom i regionalnom povezivanju i migriranju imala željeznička pruga koja je danas zatvorena za promet. Kao posljedica prometne izoliranosti ubrzan je posljedično proces depopulacije. Depopulacijski učinak ubrzao se je nakon ukidanja prometa željezničkom prugom na relaciji od Savskog Marofa preko Kumrovca do državne granice s Republikom Slovenijom. Navedena prometna izoliranost izazov je razvoja šireg prostora većeg dijela zapadnog pograničnog prostora Krapinsko-zagorske županije, a ne samo Grada Klanjca. Iz navedenog razloga ukazuje se na potrebu strateškog promišljanja rješavanja navedenog izazova na (među)županijskoj razini.

Klima na prostornom obuhvatu Grada, kao i na prostoru cijele Krapinsko-zagorske županije, je umjereno topla kišna klima. Takvu klimu obilježavaju relativno blage zime i umjereno topla ljeta. Na klimu ovog prostora utječu velike prostorne cjeline kao što su Panonska nizina, planinski sustav Alpa, planinski sustav Dinarida te lokalni mikroklimatski uvjeti.

## 2.2. Demografska obilježja

Prema Popisu stanovništva, kućanstava i stanova iz 2011. godine na prostornom obuhvatu Grada Klanjca živjelo je ukupno 2.915 stanovnika. S obzirom da je 2001. godine na prostornom obuhvatu Grada živjelo 3.234 stanovnika, Grad u posljednjem međupopisnom razdoblju bilježi smanjenje broja stanovnika za 319, odnosno za 9,9 %. Gustoća naseljenosti iznosi 114,2 st/km<sup>2</sup> te je veća od gustoće naseljenosti Krapinsko-zagorske županije (108 st/km<sup>2</sup>) i Republike Hrvatske (76 st/km<sup>2</sup>). Stanovništvo je najbrojnije u gradskom naselju (19,5 % od ukupnog stanovništva) koje jedino u posljednjem međupopisnom razdoblju bilježi porast broja stanovnika. Naselja u kojima je 2011. godine živjelo više od 10 % stanovnika ukupnog stanovništva Grada također su Gredice i Mihanovićev Dol u kojima je živjelo 319 stanovnika (10,9 %).

Slika 3. Dobna struktura stanovništva Grada Klanjca 2001. i 2011. godine



Izvor podataka: Popis stanovništva, kućanstava i stanova 2001.; Popis stanovništva, kućanstava i stanova 2011.

Prema podacima DZS-ove publikacije Gradovi u statistici (2021), Grad Klanjec je u razdoblju od 2011. do 2019. godine bilježio konstantni prirodni pad, odnosno u navedenom razdoblju svake godine je zabilježen veći broj umrlih od živorođenih. U navedenom razdoblju Grad je prirodnim putem izgubio 143 stanovnika, što je 4,9 % od posljednjeg službenog Popisom ustanovljenog broja stanovnika. U istom razdoblju iz Grada je iselilo 144 stanovnika više nego li ih je uselilo.

Tablica 1. Kretanje prirodne i migracijske promjene u Gradu Klanjcu u razdoblju od 2011. do 2019. godine

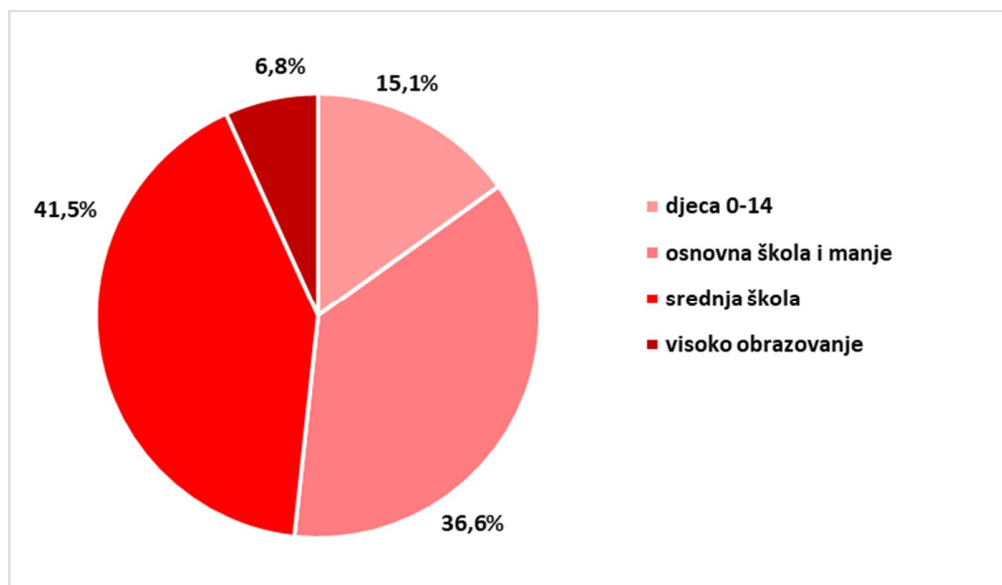
Godina	Prirodna promjena	Migracijska promjena	Kretanje broja stanovnika
2011.	-22	-4	2.915
2012.	-12	-7	2.870
2013.	-16	-22	2.832
2014.	-20	-12	2.800
2015.	-24	-11	2.765
2016.	-7	-20	2.738
2017.	-22	-37	2.679
2018.	-11	-28	2.640
2019.	-9	-3	2.628
<b>Ukupno promjena 2011.-2019.</b>	<b>-143</b>	<b>-144</b>	<b>-287</b>

Izvor podataka: Gradovi u statistici, 2021

Budući da je stanovništvo nositelj razvoja prostora, negativna demografska slika glavni je ograničavajući izazov budućeg razvoja Grada te je posljedično potreba za demografskim oporavkom jedna od najvažniji razvojnih odrednica u budućem razvoju Grada Klanjca.

Od ukupnog broja Popisom ustanovljenog stanovništva Grada, najveći udio čini stanovništvo s najviše završenom srednjoškolskom razinom obrazovanja, zatim prema brojnosti slijedi stanovništvo s najviše završenom osnovnom školom ili manje (36,6 %), a najmanji udio otpada na visokoobrazovano stanovništvo (6,8 %).

Slika 4. Obrazovna struktura stanovništva Grada Klanjca 2011. godine



Izvor podataka: Gradovi u statistici, 2021

### 2.3. Društvene djelatnosti

Društvene djelatnosti obuhvaćaju sve ustanove i usluge na prostornom obuhvatu Grada Klanjca koje stanovništvo koristi u funkciji obavljanja svakodnevnih aktivnosti iz područja odgoja i obrazovanja, kulture i sporta te komunikacije i uprave. Na prostoru Grada djeluje jedna osnovna škola, s još jednim područnim odjeljenjem u Lučelnici te jedna ustanova predškolskog odgoja. U okviru djelatnosti u kulturi najvažnije je istaknuti Gradsku knjižnicu i čitaonicu Antun Mihanović, Kulturni centar Klanjec i Galeriju Antuna Augustinčića.

### 2.3.1. Odgoj i obrazovanje

U Gradu Klanjcu djeluje dječji vrtić kojemu je vlasnik i osnivač Grad Klanjec. Od početka pedagoške godine 2011./2012. do početka pedagoške godine 2019./2020., broj djece se povećao s 55 na 76, odnosno za 38,2 %. Izuzev pedagoških godina 2013./2014. i 2017./2018. kada je broj djece blago pao u odnosu na prethodnu pedagošku godinu, u svim ostalim pedagoškim godinama broj djece je rastao u odnosu na prethodne godine.

Početkom 2021. godine u Klanjcu je otvoren novi objekt ustanove Dječji vrtić Kesten. Izgradnjom i opremanjem novog objekta predviđa se povećanje kapaciteta, odnosno broja djece na boravku za 75 %. Navedenim se projektom izravno doprinijelo unaprjeđenju kvalitete predškolskog odgoja i obrazovanja na prostornom obuhvatu Grada Klanjca. Ukupna vrijednost projekta iznosila je 8.824.060,53 kn, od čega je 90 % sredstva sufinancirala Europska unija iz Europskog poljoprivrednog fonda za ruralni razvoj.

Tablica 2. Broj djece u predškolskim ustanovama Grada Klanjca

Školska godina	Broj djece u predškolskim ustanovama Grada Klanjca	Promjena broja djece (%)
2011./2012.	55	-
2012./2013.	57	3,6 %
2013./2014.	55	-3,5 %
2014./2015.	61	10,9 %
2015./2016.	67	9,8 %
2016./2017.	68	1,5 %
2017./2018.	66	-2,9 %
2018./2019.	73	10,6 %
2019./2020.	76	4,1 %
<b>Ukupno promjena broja učenika u razdoblju 2011.-2019.</b>		<b>38,2 %</b>

Izvor podataka: DZS, Gradovi u statistici, 2021

Na prostornom obuhvatu Grada Klanjca djeluje jedna matična i područna osnovna škola kojima je osnivač Krapinsko-zagorska županija. Matična škola nalazi se u Klanjcu, a područna u naselju Lučelnici. U Gradu Klanjcu ne postoje ustanove za srednjoškolsko i visoko obrazovanje.

Općenito, u školama na prostornom obuhvatu Grada Klanjca broj učenika se u promatranom razdoblju od početka školske godine 2011./2012. do školske godine 2019./2020. smanjio s 265 na 186 učenika, odnosno za 29,8 %. U promatranom razdoblju najveće smanjenje broja učenika primjećuje se u školskoj godini 2014./2015., kada je u odnosu na prethodnu godinu škole na prostoru Grada Klanjca pohađalo čak 11,6 % manje učenika. Od početka školske godine 2017./2018. broj učenika je ponovno počeo rasti slabim intenzitetom. Ovakvi pokazatelji izravna su posljedica ranije spomenute negativne demografske slike i smanjenja udjela mlađih dobnih skupina u ukupnom stanovništvu Grada.



Tablica 3. Broj učenika u školama Grada Klanjca po školskim godinama s relativnim promjenama (%)

Školska godina	Broj učenika u školama Grada Klanjca	Promjena broja učenika (%)
2011./2012.	265	-
2012./2013.	250	-5,7 %
2013./2014.	232	-7,2 %
2014./2015.	205	-11,6 %
2015./2016.	194	-5,4 %
2016./2017.	195	0,5 %
2017./2018.	181	-7,2 %
2018./2019.	185	2,2 %
2019./2020.	186	0,5 %
<b>Ukupno promjena broja učenika u razdoblju 2011.-2019.</b>		<b>-29,8 %</b>

Izvor podataka: DZS, Gradovi u statistici, 2021

### 2.3.2. Zdravstvo i socijalna skrb

U Klanjcu djeluje ispostava Doma zdravlja Krapinsko zagorske županije. Postojeći dom zdravlja u Klanjcu ne zadovoljava u potpunosti planirane potrebe stanovništva te je moguće u sklopu zona mješovite namjene izgraditi ambulantu. Ambulanta u Klanjcu uključuje ordinaciju opće/obiteljske medicine, ordinaciju dentalne medicine, ambulantu za zdravstvenu zaštitu žena, medicinsko biokemijski laboratorij i patronažnu službu. U Klanjcu također djeluje ispostava Zavoda za javno zdravstvo Krapinsko-zagorske županije. U slučaju drugih zdravstvenih potreba, stanovnici Grada Klanjca moraju otići u središta s razvijenijom mrežom zdravstvenih ustanovama. U tom kontekstu, većina stanovništva usmjerena je na Grad Zabok.

Prema podacima popisa stanovništva iz 2011. godine na prostornom obuhvatu Grada Klanjca živi ukupno 543 stanovnika s teškoćama u obavljanju svakodnevnih aktivnosti. Oni predstavljaju 18,6 % ukupnog stanovništva Grada Klanjca, a najveći udio čini stanovništvo od 60 do 64 godine (14,0 %). U radno aktivnoj dobi ukupno 7,4 % popisom utvrđenog broja stanovnika čine osobe s teškoćama u obavljanju svakodnevnih aktivnosti. Provedbu socijalnog programa Grad Klanjec realizira prvenstveno osiguranjem financijskih sredstava za pomoć socijalno ugroženim obiteljima i pojedincima te donacijama udrugama građana i organizacijama. Za program socijalne skrbi u 2021. godini proračunom je osigurano 565.300,00 kn, od čega 510.000,00 je osigurano za pomoći socijalno ugroženim osobama, a 55.300,0 kn je osigurano za donacije udrugama građana i organizacijama.

### 2.3.3. Kultura, sport i civilno društvo

Prostor Grada Klanjca bogat je kulturno-povijesno baštinom, kulturnim ustanovama i manifestacijama. Osim toga u Gradu je kroz povijest živio značajan broj osoba koji su u većoj ili manjoj mjeri utjecali na formiranje kulture klanječkog kraja. Jedna od najznačajnijih ustanova u kulturu na prostornom obuhvatu Grada je Galerija te Studio Galerija Antuna Augustinčića s muzejskom

čuvaonicom, izložbenim i višenamjenskim prostorima. Osim muzejske, Galerija razvija također izdavačku i izlagačku djelatnost. Galerija ima javno parkiralište koje se nalazi u neposrednoj blizini, a omogućen je i pristup posjetiteljima s invaliditetom. Od značajnijih kulturnih ustanova, u Gradu djeluje također i Kulturni centar Klanjec, Gradska knjižnica i čitaonica „Antun Mihanović“, a značajni elementi kulturne baštine su i brojni sakralni objekti.

Grad Klanjec je kroz godinu mjesto s brojnim kulturnim manifestacijama edukativnog, promotivnog, turističkog i drugog karaktera. Prema Registru udruga Republike Hrvatske, na prostornom obuhvatu Grada u 2021. godini djeluje 7 udruga iz područja kulture i umjetnosti. Općenito, kulturne vrijednosti i kulturna baština Grada Klanjca veliki je potencijal za daljnji razvoj Grada i jačanje njegove prepoznatljivosti. Kako bi se kulturni resursi Grada nastavili valorizirati, potrebno je nastaviti već započete i osmišljavati nove kulturne manifestacije, programe, projekte u kulturi i ostale elemente kulturne ponude koji mogu doprinijeti daljnjem razvoju Grada i jačanju njegove prepoznatljivosti. Nastavak navedenih aktivnosti posljedično bi jačao i turističku ponudu Grada te bi se time stvarali pozitivni preduvjeti održivog razvoja turizma i gospodarstva temeljenog na jačanju kulturnog potencijala i valorizaciji kulturnih resursa.

**Tablica 4. Najznačajnija kulturno-zabavna i stručna događanja u Gradu Klanjcu**

<b>Naziv događanja</b>	<b>Organizator</b>	<b>Tip događanja</b>	<b>Razdoblje održavanja</b>
Zahvala jeseni u Klanjcu	Grad Klanjec	kulturno-zabavna	listopad
Dani grada Klanjca	Kulturni centar Klanjec	kulturno-zabavna	svibanj
Dani Antuna Mihanovića	Gradska knjižnica i Kulturni centar Klanjec	kulturno-zabavna	Lipanj
Proljećni susreti	Udruga Korak po Korak do zdravlja	stručni skup	svibanj
Blagdani u gradu	Kulturni centar Klanjec, TZ Biser zagorja	kulturno-zabavna	prosinac
Noć muzeja, Međunarodni dan muzeja, Međunarodni dan mira	Galerija Antuna Augustinčića	izložbe i edukativni programi	siječanj, svibanj i rujan
Likovne izložbe, književni programi, koncerti, predstave	Kulturne ustanove i udruge	kulturna	tijekom godine

*Izvor: Strategija razvoja turizma grada Klanjca do 2027.*

Sportski objekti i usluge važan su segment gradske infrastrukture jer izravno doprinose zadovoljenju potreba stanovništva za kretanjem, rekreacijom, zabavom i zdravim načinom života te su toga i bitna odrednica kvalitete života na prostoru grada. U proteklom periodu Grad je sudjelovao u uređenju planinarskog doma u Klanjcu te igrališta u Novim Dvorima. Prema Registru udruga Republike Hrvatske, na prostornom obuhvatu Grada u 2021. godini djeluje 11 udruga iz područja sporta. U budućem razvoju Grad će nastaviti aktivno poticati rad sportskih klubova i udruga te će, ovisno o

mogućnostima, pružati potporu unaprjeđenju sportsko-rekreacijske infrastrukture i promociji sportskih aktivnosti.

## 2.4. Gospodarstvo

Grad Klanjec izravno potiče razvoj gospodarstva osiguravajući proračunska sredstva za provođenje potrebnih aktivnosti za gospodarski razvoj Grada te unaprjeđenjem poslovne infrastrukture i klime na prostornom obuhvatu Grada Klanjca. U narednom razdoblju nastavit će se pružati potpora poticanju razvoja gospodarstva nastavkom provođenja dosadašnjih razvojnih aktivnosti te uvođenjem bespovratne financijske potpore za otvaranje prvog obrta za mlade, sufinanciranjem kamata na poduzetničke kredite za kupnju strojeva i opreme za rad, sufinanciranjem uzgoja Sokola (autohtone sorte vinove loze), zagorskog purana i ekoloških poljoprivrednih nasada, organiziranjem besplatnih radionica i pružanjem stručne pomoći za korištenje EU fondova te provođenjem ostalih razvojnih aktivnosti.

### 2.4.1. Tržište rada

Prema podacima Hrvatskog zavoda za mirovinsko osiguranje na prostoru Grada Klanjca na datum 30. rujna 2021. osigurano je ukupno 808 osoba. Najveći broj zaposlenih radnika bio je kod pravnih osoba (70,4 %), potom slijede radnici kod fizičkih osoba (15,3 %), obrtnici (10,9 %), poljoprivrednici (2,0 %), samostalne profesionalne djelatnosti (0,8 %), a ostatak otpada na osiguranike s produženim osiguranjem (0,6 %).

Tablica 5. Osiguranici mirovinskog osiguranja prema osnovama osiguranja u Gradu Klanjcu – stanje na datum 30. rujna 2021.

<b>Osiguranici mirovinskog osiguranja (Stanje 30.09.2021.)</b>	<b>Broj</b>	<b>Udio</b>
<b>Radnici kod pravnih osoba</b>	569	70,4 %
<b>Obrtnici</b>	88	10,9 %
<b>Poljoprivrednici</b>	16	2,0 %
<b>Samostalne profesionalne djelatnosti</b>	6	0,8 %
<b>Radnici kod fizičkih osoba</b>	124	15,3 %
<b>Osiguranici zaposleni kod međunarodnih organizacija i u inozemstvu</b>	0	0 %
<b>Osiguranici – produženo osiguranje</b>	5	0,6 %
<b>UKUPNO</b>	808	100,0 %

Izvor podataka: Hrvatski zavod za mirovinsko osiguranje, 2021

Prema podacima Hrvatskog zavoda za zapošljavanje, na području Grada Klanjca u razdoblju od 2016. do 2019. godine, primjetno je kontinuirano smanjenje registrirane nezaposlenosti. Do rujna 2021.

godine registrirano je ukupno 55 nezaposlenih osoba. U promatranom razdoblju stoga se primjećuje smanjenje registrirane nezaposlenosti na prostornom obuhvatu Grada Klanjca za 65,6 %. Iz Tablica 6. Registrirana nezaposlenost Grada Klanjca u razdoblju od 2016. do rujna 2021. godine Tablica 6. vidljivo je kako je u svim promatranim godinama registrirano više nezaposlenih muškaraca nego žena.

**Tablica 6. Registrirana nezaposlenost Grada Klanjca u razdoblju od 2016. do rujna 2021. godine**

Godina	Registrirana nezaposlenost		
	Muškarci	Žene	Ukupno
2016.	84	76	160
2017.	51	45	96
2018.	42	34	76
2019.	40	29	69
2020.	41	32	73
Rujan 2021.	31	24	55

Izvor: Hrvatski zavod za zapošljavanje, Statistika online – Registrirana nezaposlenost, datum pristupa 25. listopada 2021.

Promotri li se registrirana nezaposlenost prema stupnju obrazovanja, može se primijetiti kako je u razdoblju od 2016. do kraja 2020. godine najveći broj nezaposlenih osoba sa završenom srednjom školom, potom slijede nezaposlene osobe sa završenom osnovnom školom, osobe bez završene škole i s nezavršenom osnovnom školom, zatim prvostupnici i osobe s višom školom, a najmanje je nezaposlenih osoba sa završenim fakultetom, akademijom, magisterijom i doktoratom.

**Tablica 7. Registrirana nezaposlenost Grada Klanjca prema stupnju obrazovanja u razdoblju od 2016. do 2020. godine**

Godina	Bez škole i nezavršena OŠ	Završena OŠ	Srednja škola	Prvi stupanj fakulteta, stručni studij i viša škola	Fakultet, akademija, magisterij, doktorat	Ukupno
2016.	17	45	87	7	5	160
2017.	12	25	53	4	2	96
2018.	10	25	37	3	1	76
2019.	10	20	34	3	1	69
2020.	7	18	40	5	2	73

Izvor: Hrvatski zavod za zapošljavanje, Statistika online – Registrirana nezaposlenost, datum pristupa 25. listopada 2021.

Promotre li se podaci o registriranoj nezaposlenosti na prostornom obuhvata Grada Klanjca prema dobi, vidljivo je kako među nezaposlenim osobama prevladavaju osobe starije od 55 godina, a nakon njih slijede mlade nezaposlene osobe u dobi od 25-29 godina.

Tablica 8. Registrirana nezaposlenost Grada Klanjca prema dobi u razdoblju od 2016. do kraja 2020. godine

Godina	15-19	20-24	25-29	30-34	35-39	40-44	45-49	50-54	55-59	≥ 60
2016.	13	17	16	14	19	9	11	22	27	14
2017.	9	9	9	6	9	6	7	13	17	13
2018.	5	7	5	4	7	6	7	5	16	14
2019.	4	10	5	3	6	6	5	4	14	13
2020.	3	9	6	3	7	7	8	5	11	13
<b>Ukupno</b>	34	52	41	30	48	34	38	49	85	67

Izvor: Hrvatski zavod za zapošljavanje, Statistika online – Registrirana nezaposlenost, datum pristupa 25. listopada 2021.

## 2.4.2. Indeks razvijenosti

Zakonom o regionalnom razvoju Republike Hrvatske (NN 147/14, 123/17) i Uredbom o indeksu razvijenosti (NN 131/17) definiran je indeks razvijenosti kao statistički pokazatelj stupnja razvijenosti jedinica lokalne i područne (regionalne) samouprave. S obzirom da je indeks razvijenosti kompozitni društveno-gospodarski pokazatelj, uvidom u vrijednost indeksa razvijenosti Grada Klanjca moguće je mjeriti stupanj razvijenosti Grada i uspoređivati s ostalim jedinicama lokalne samouprave. Budući da se u skladu s Uredbom o indeksu razvijenosti (NN 131/17) za izračun indeksa razvijenosti koriste pokazatelji kao što su prosječni dohodak po stanovniku, prosječni izvorni prihodi po stanovniku i prosječna stopa nezaposlenosti (uz preostala tri koja su dominantno demografskog karaktera), indeks razvijenosti nam može u određenoj mjeri poslužiti za također dobivanje uvida u razvijenost gospodarstva Grada.

Grad Klanjec je prema posljednjem izračunu vrijednosti indeksa razvijenosti (100,995) smješten u V. skupinu JLS koje se prema vrijednosti indeksa razvijenosti nalaze u zadnjoj četvrtini iznadprosječno rangiranih JLS. Grad Klanjec ima najveću vrijednost indeksa razvijenosti od svih JLS koje se nalaze u zapadnom dijelu Krapinsko-zagorske županije. U usporedbi vrijednosti indeksa razvijenost s ostalim gradovima u Županiji, Grad Klanjec ima veći indeks razvijenosti samo od Grada Pregrade (100,551), a manji od Zlatara (101,665), Donje Stubice (103,087), Oroslavja (104,749), Krapine (104,990) i Zaboka (107,746).

Tablica 9. Vrijednosti gospodarskih pokazatelja Grada Klanjca za izračun indeksa razvijenosti

Pokazatelj razvijenosti	Vrijednosti osnovnih pokazatelja	Vrijednosti standardiziranih pokazatelja
Prosječni dohodak po stanovniku	29.863,15	108,59
Prosječni izvorni prihodi po stanovniku	1.547,33	95,77
Prosječna stopa nezaposlenosti	0,1393	103,99

Izvor podataka: Vrijednosti indeksa razvijenosti, 2018

### 2.4.3. Poduzetnička infrastruktura

Na prostornom obuhvatu Grada Klanjca postoji Poduzetnička zona Lepoglavec II koja je trenutno neaktivna te na njoj trenutno ne posluje niti jedno poduzeće. Ukupna površina poduzetničke zone je 30.000 m<sup>2</sup>. U zoni je osigurana dostupnost energenata (plin, električna energija i voda) te sustav odvodnje i kanalizacije.

Sukladno članku 12. Odluke o komunalnoj naknadi<sup>1</sup>, s ciljem poticanja poduzetničke aktivnosti na prostornom obuhvatu Grada Klanjca vlasnike, odnosno korisnike novoizgrađenog poslovnog prostora oslobađa se obveze plaćanja komunalne naknade prostora na sljedeći način:

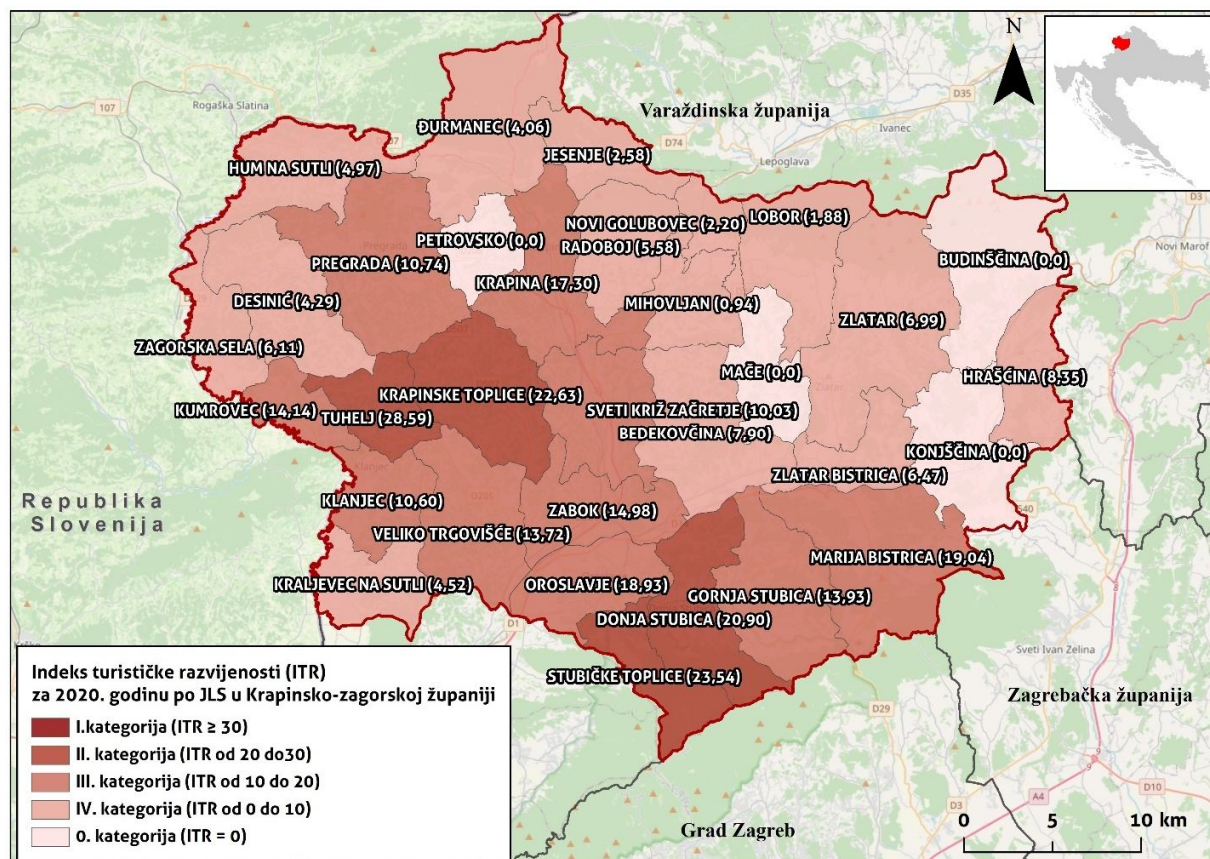
- za 1. kalendarsku godinu oslobađa ih se obveze u potpunosti (100 %);
- za 2. kalendarsku godinu oslobađa ih se obveze za 50 %;
- za 3. kalendarsku godinu oslobađa ih se obveze za 30 %.

### 2.4.4. Turizam

S ciljem omogućavanja svakoj jedinici lokalne samouprave da prati promjene u stupnju turističke razvijenosti, definiran je indeks turističke razvijenosti koji od pokazatelja uključuje ukupan broj postelja, broj postelja u hotelima i sličnim smještajnim objektima, broj dolazaka, broj noćenja te broj zaposlenih u djelatnosti pružanja smještaja te pripreme i usluživanja hrane. Indeks turističke razvijenosti za Grad Klanjec iznosi 10,60 (Slika 5.), čime je smješten u III. kategoriju koja obuhvaća JLS čija vrijednost indeksa turističke razvijenosti iznosi između 10 i 20.

<sup>1</sup> objavljena u Službenom glasniku Krapinsko-zagorske županije br. 14/18

Slika 5. Indeks turističke razvijenosti jedinica lokalne samouprave u Krapinsko-zagorskoj županiji za 2020. godinu



Izvor: Zagorska razvojna agencija

Snažan rast turističkog prometa na prostornom obuhvatu Grada Klanjca primjećuje se od 2017. do 2019. godine, kada je stopa rasta na godišnjoj razini iznosila 20 %. Prema službenim podacima iz godišnjih publikacija Državnog zavoda za statistiku, na prostornom obuhvatu Grada Klanjca je u istom razdoblju (2017. – 2019.) povećan broj stalnih postelja s 28 na 38, odnosno za 35,7 %<sup>2</sup>. Iako apsolutni iznosi ukazuju da postoji još prostora za značajniji rast turističkog prometa, jasan je trend rasta koji ukazuje na značajne mogućnosti i potencijal u budućem turističkom razvoju Grada Klanjca. U 2020. godini ostvareno je ukupno 400 turističkih dolazaka i 928 noćenja<sup>3</sup>, što ukazuje na povećanje broja turističkih dolazaka u odnosu na 2019. (358), ali i smanjenje broja turističkih noćenja (1.088)<sup>4</sup>.

<sup>2</sup> Državni zavod za statistiku: Turizam u 2017; Državni zavod za statistiku: Turizam u 2018.; Državni zavod za statistiku: Turizam u 2019.

<sup>3</sup> TZ Biser zagorja: Izvješće o radu za 2020. (2021.)

<sup>4</sup> Državni zavod za statistiku: Turizam u 2019.

Izravni utjecaj na smanjenje broja turističkih noćenja i smanjenje duljine boravka turista imala je pandemija virusa COVID-19 koja je smanjila mobilnost turista u većem dijelu 2020. godine.

Vrhunac turističkog prometa na prostornom obuhvatu Grada Klanjca primjećuje se u ljetnim mjesecima, odnosno u vremenskom razdoblju od lipnja do rujna. Određeni rast turističkog prometa i potražnje primjećuje se također u studenom i prosincu. S obzirom da je Klanjec kontinentalna destinacija koja svoju turističku atraktivnost temelji prvenstveno na bogatoj kulturnoj i prirodnoj baštini, najveći prostor za daljnji turistički razvoj i privlačenje novih turista primjećuje se u predsezoni (ožujak – svibanj) i posezoni (listopad – studeni). Upravo se najznačajnija manifestacija na prostoru Klanjca održava u listopadu, a tijekom godine najbrojnije su upravo kulturne manifestacije. Sve manifestacije uglavnom imaju dominantno lokalni karakter te je u tom kontekstu potrebno povećati vidljivost i atraktivnost manifestacija kako bi se privukli posjetitelji i iz šireg područja. U budućem razvoju se stoga kao nadopuna postojećoj turističkoj ponudi ističe potreba organizacije i osmišljavanja novih enogastronomskih i sportsko-rekreacijskih manifestacija.

Najznačajniji atrakcije turističke ponude Grada Klanjca su elementi materijalne i nematerijalne kulturne baštine, odnosno galerija Antuna Augustinčića, Franjevački samostan, crkva Navještenja Blažene Djevice Marije i sarkofazi obitelji Erdödy te spomen park znamenitih Klanjčana. Navedene turističke atrakcije ključni su generatori posjeta gostiju destinaciji te jedini objekti (osim ugostiteljskih) koji imaju osmišljeni turistički doživljaj koji se isporučuje posjetiteljima na organiziran turistički način. Od ključnih elemenata prirodne baštine na prostornom obuhvatu Grada Klanjca ističu se zaštićeni krajobraz Cesarska gora, zaštićeni krajobraz Zelenjak, rijeka Sutla, Eko staza Cesarska gora te vino Sokol (autohtona klanječka sorta).

**Tablica 10. Razvojni projekti za unaprjeđenje turističke ponude Grada Klanjca**

Projekt	Vrijednost (HRK)	Nositelj
Centar za posjetitelje Putevima Lijepe naše i Kuća europskih himni	6.918.991,00	Grad Klanjec ulagač (uz financijsku podršku iz EU i fondova na državnoj razini)
Uređenje Spomen parka znamenitih Klanjčana	296.943,00	Grad Klanjec ulagač (uz financijsku podršku iz EU i fondova na državnoj razini)
Uređenje šetnice s biciklističkom stazom u Klanjcu	2.500.000,00	Grad Klanjec ulagač (uz financijsku podršku iz EU i fondova na državnoj razini)
OPG Goljak	500.000,00	Privatni ulagač (uz financijsku podršku iz EU i fondova na državnoj razini)

*Izvor: Strategije razvoja turizma Grada Klanjca do 2027. godine*

Atraktivna prirodna osnova i kulturna baština te očuvani okoliš posljedično omogućuju razvoj cikloturizma. Naime, prostorom Krapinsko-zagorske županije prolazi 6 državnih i prekograničnih ruta, 22 rute županijskog značaja te ostale biciklističke rute. Moderni turisti sve su više okrenuti aktivnom odmoru i aktivnostima u prirodi te stoga cikloturizam ima veliki potencijal za daljnji razvoj u Krapinsko-zagorskoj županiji, tako i na prostornom obuhvatu Grada Klanjca. Važni preduvjeti



razvoja cikloturizma ogledaju se u atraktivnosti sadržaja na rutama (mogućnosti učenja, uživanja u ljepoti prirode, kulturno-povijesnim spomenicima...), prometnoj sigurnosti i manjem intenzitetu prometa na rutama te sadržajima za odmor uz rute. Prostornim obuhvatom Grada Klanjca prolazi jedna (od ukupno šest) državna i prekogranična ruta, dvije županijske rute, te po jedna lokalna i obiteljska ruta. Glavna obilježja ruta na prostornom obuhvatu Grada Klanjca prikazana su tablično u nastavku (Tablica 11.).

**Tablica 11. Cikloturističke rute na prostornom obuhvatu Grada Klanjca**

Rang rute	Naziv rute (dionice)	Ukupna duljina (km)	Podloga	Težina
Državna i prekogranična	Biciklistička ruta Harmica - Rigonce	307 km (prolazi kroz ZŽ, KZŽ i dijelove Rep. Slovenije)	asfalt	5/5
Županijska	Kružna županijska ruta (Krapina - Pregrada - Desinić - Kumrovec - Klanjec - Luka - Jakovlje - Donja Stubica - Marija Bistrica - Hrašćina - Budinščina - Belec - Lobor - Novi Golubovec - Radoboj - Krapina)	165 km (prolazi kroz KZŽ i ZŽ)	pretežno asfalt	5/5
Županijska	Put Klanjca i dolinom Sutle (Klanjec - Čemehovec - Luka - Klanjec)	41 km (prolazi kroz KZŽ i ZŽ)	asfalt	3/5
Lokalna	Klanjec – Ruta sveti Florijan (Klanjec - Sveti Florijan - Goljak Klanječki)	5,7 km	pretežno asfalt	2/5
Obiteljska	Erdodyeva Ruta – Klanjec (Klanjec)	10,2 km	asfalt, makadam, zemlja	2/5

Izvor podataka: Zagorje bike

#### 2.4.5. Poljoprivreda

Na prostoru Grada Klanjca, jednako kao i u većini Krapinsko-zagorske županije, već nekoliko desetljeća poljoprivreda je u stagnaciji ili opadanju. Prema podacima Popisa stanovništva iz 2011. godine, ukupno 286 stanovnika ostvarivalo je prihod od poljoprivredne djelatnosti. Značaj poljoprivrede ogleda se u njezinoj komplementarnosti s turizmom i mogućnosti razvoja (eno)gastronomskog turizma.

Prema podacima Agencija za plaćanja u poljoprivredi, ribarstvu i ruralnom razvoju (APPRRR)<sup>5</sup>, na datum 31. prosinca 2020. je na prostornom obuhvatu Grada Klanjca registrirano ukupno 215 poljoprivrednih gospodarstava. Najveći broj poljoprivrednih gospodarstava prisutan je u naseljima Klanjec (13,0 % od ukupnog broja) i Gredice (12,6 % od ukupnog broja).

Prema podacima Agencije za plaćanja u poljoprivredi, ribarstvu i ruralnom razvoju (APPRRR) za 2020. godinu na prostornom obuhvatu Grada evidentirano je 423,78 ha poljoprivrednog zemljišta, od

<sup>5</sup> Prikaz broja, površine ARKOD-a i broja PG-a s obzirom na veličinu i sjedište PG-a 31.12.2020.

čega najviše otpada na oranice (57,5 %) i livade (27,9 %). Osnovno obilježje poljoprivrednog zemljišta na prostornom obuhvatu Grada Klanjca je usitnjenost posjeda i njegova rascjepkanost, što je izravna posljedica prirodno-geografskih obilježja i zemno-katastarskih razloga. Poljoprivredno zemljište ukupne površine 423,78 ha podijeljeno je na 1.738 parcela, iz čega proizlazi da je prosječna površina parcele svega 0,24 ha.

Tablica 12. Poljoprivredno zemljište Grada Klanjca prema vrsti uporabe

Naziv vrste uporabe	Površina	Broj parcela
Oranica	243,52	928
Staklenik na oranici	0,52	6
Livada	118,35	443
Pašnjak	9,82	17
Vinograd	25,39	181
Iskrčeni vinograd	0,06	1
Voćnjak	17,57	109
Mješoviti višegodišnji nasadi	5,65	34
Ostale vrste uporabe	0,59	2
Privremeno	2,33	17
<b>Ukupno</b>	<b>423,78</b>	<b>1.738</b>

Izvor: APPRRR, Prikaz broja i površina ARKOD-a po naseljima i vrsti uporabe poljoprivrednog zemljišta, 31.12.2020.

## 2.5. Infrastruktura

Kvalitetna infrastrukturna opremljenost prostora jedan je od osnovnih preduvjeta i potpornih elemenata u razvoju većine gospodarskih djelatnosti.

### 2.5.1. Prometna infrastruktura

Promatrano u kontekstu šireg prostora, glavni cestovni pravci su mimoišli prostor Grada te se općenito nisu razvijali dolinom rijeke Sutle, nego rijeke Krapine i Krapinčice. Na taj je način prostor Grada Klanjca ostao u prometno izoliraniji od prostora uz spomenute rijeke. Od istaknutih prometnica za važnu ulogu ima državna cesta DC 205 koja veže Klanjec na autocestu Zagreb – Macelj. Na prostornom obuhvatu Grada se od prometne infrastrukture nalaze također i granični prijelaz II. reda koji ima samo lokalni značaj i ne generira značajniji promet prema Republici Sloveniji.

Tablica 13. Cestovna prometna infrastruktura na prostornom obuhvatu Grada Klanjca

<b>CESTOVNA PROMETNA INFRASTRUKTURA</b>		
<b>Značaj</b>	<b>Naziv</b>	<b>Dionica</b>
Državni	DC 205	GP Razvor – Kumrovec – Klanjec – Gubaševo (DC 1)
Županijski	ŽC 2186	Mihanovićevo Dol (DC 205) – Kraljevec – Dubravica – Zaprešić (DC 225)
	ŽC 2187	GP Mihanovićevo Dol – ŽC 2186
	ŽC 2215	Sveti Križ (DC 205) – Lučelnica – Radakovo – ŽC 2186
Lokalni	LC 22030	Klanjec (ŽC 2186) – Lučelnica
	LC 22031	Novi Dvori (ŽC 2186) – Donje Ledine – Radakovo (ŽC 2215)
	LC 22039	Lučelnica (ŽC 2215) – Požarkovec – Strmec – ŽC 2237
	LC 22077	DC 205 – Klanjec (LC 22030)

Izvor: Prostorni plan uređenja Grada Klanjca (Službenik glasnik Krapinsko-zagorske županije, br. 10/01, 4/08, 17/11, 18/14, 22/16, 30/16, 35/18, 27/20), Županijska uprava za ceste Krapinsko-zagorske županije

Prostornim obuhvatom Grada Klanjca također prolazi željeznička pruga Savski Marof – Kumrovec – državna granica s Republikom Slovenijom. Željeznica je u 20. stoljeću bila vrlo važan segment povezivanja sutlanskog kraja sa zagrebačkim prostorom. Željeznička pruga uvelike je olakšavala dnevnu migraciju lokalnog stanovništva prema većim centrima rada, ali su se nakon zatvaranja prometa ovom prugom 2001. godine intenzivirali negativni demografski procesi u sutlanskom kraju.

Kako bi se nastavilo doprinositi unaprjeđenju prometne povezanosti i kvalitete života lokalnog stanovništva, potrebno je nastaviti ulagati i obnavljati ponajprije ceste koje su važne za prometnu povezanost i svakodnevni život lokalnog stanovništva. Jednako kao i na razini cijele Krapinsko-zagorske županije, u planiranju budućeg razvoja prometne infrastrukture posebnu pozornost je potrebno obratiti na ulaganja i rekonstrukciju nerazvrstanih cesta koje su prema Članku 101. Zakona o cestama javno dobro u općoj uporabi u vlasništvu jedinice lokalne samouprave na čijem se području nalazi. U proteklom razdoblju u asfaltiranje cesta na prostornom obuhvatu grada Klanjca uloženo je više od 2.110.000 kn.

## 2.5.2. Širokopojasna infrastruktura

Vodeći računa o izazovima modernog doba, u budućem je razvoju potrebno poticati konstantno unaprjeđenje širokopojasne infrastrukture. Na prostornom obuhvatu Grada Klanjca većina priključaka omogućuje isključivo osnovni širokopojasni pristup (2-30 Mbit/s). Brzi pristup (30-100 Mbit/s) omogućen je u gradskom naselju i naselju Mihanovićevo Dol, dok je mogućnost priključka brzinom većom od 100 Mbit/s omogućena samo u gradskom naselju.

Kako bi se u budućem razvoju nastavio razvoj širokopojasne infrastrukture, za prostor zapadnog dijela<sup>6</sup> Krapinsko-zagorske županije izrađen je Plan razvoja infrastrukture širokopojasnog pristupa. Cilj Plana je izgradnja NGA (*New Generation Access Network*) širokopojasne mreže temeljene na tehnologiji kojom će se osigurati pokrivanje brzim i ultrabrzim širokopojasnim pristupom na prostornom obuhvatu jedinica lokalne samouprave zapadnog dijela Krapinsko-zagorske županije.

Koristeći 15.000 € bespovratnih EU sredstva u okviru inicijative „WiFi4EU“, Grad Klanjec je osigurao besplatni Internet na tri lokacije na prostoru obuhvata Grada Klanjca, a to su Trg Antuna Mihanovića (zgrada Gradske knjižnice), Ulica Lijepe naše (zgrada vatrogasnog doma) te na Trgu mira (zgrada Gradske uprave). Cilj inicijative „WiFi4EU“ ogleda se u osiguranju visokokvalitetnog besplatnog pristupa internetu za građane i posjetitelje preko pristupnih točaka za Wi-Fi na javnim prostorima kao što su parkovi, trgovci, uprave, knjižnice i zdravstveni centri u cijeloj EU, a prijavu na natječaj i realizaciju ovog projekta odradio je gradski komunalni odjel.

### 2.5.3. Sustav energetike, vodoopskrbe i odvodnje

Prostor Grada Klanjca, jednako kao i cijele Krapinsko-zagorske županije, pripada sjevernom dijelu elektroenergetskog sustava RH koji se opskrbljuje električnom energijom iz hidroelektrana dravskog sliva i termoelektranama s područja Zagreba i Siska. Distributer električne energije na prostornom obuhvatu Grada je Elektra Zabok. Elektroprijenosni dalekovod od 35 kV na prostornom obuhvatu Klanjca dolazi s prostora Općine Tuhelj preko Dola Klanječkog do Klanjca i Lepoglavca.

PPU Grada Klanjca navodi da prostornim obuhvatom Grada prolazi magistralni plinovod, koji se od Rakovca Tomaševčkog spušta preko Dola Klanječkog i Lepoglavca, zatim prelazi županijsku cestu, željezničku prugu i Sutlu te potom ulazi na teritorij Republike Slovenije nakon čega plinovod ponovno se vraća prema Hrvatskoj u Općinu Kumrovec. PPU-om se predviđa mogućnost korekcije trase plinovoda na način da bude u potpunosti unutar granica Republike Hrvatske. PPU-om se također ističe da potencijalna korekcija trase plinovoda neće smanjiti mogućnosti širenja građevinskog područja. Budući da je plinoopskrba na prostornom obuhvatu Grada završena, u budućnosti će se omogućavati samo pojedinačni priključci. Opskrbu plinom na prostornom obuhvatu Grada vrši poduzeće Zelenjak plin d.o.o. Navedeno poduzeće ovlašteno je također za ispitivanje plinskih instalacija.

Grad Klanjec opskrbljuje se vodom iz crpilišta Šibice pokraj Zaprešića, a cjevovodima upravlja i vodom opskrbljuje tvrtka Zagorski vodovod d.o.o. U prethodnom razdoblju izgrađena je vodovodna mreža u Gredicama, Cesarskoj Vesi i visokoj zoni Klanjca.

---

<sup>6</sup> Grad Pregrada, Grad Klanjec, Općina Desinić, Općini Hum na Sutli, Općina Kraljevec na Sutli, Općina Krapinske Toplice, Općina Kumrovec, Općina Tuhelj i Općina Zagorska Sela

Za odvodnju otpadnih voda zaduženo je također poduzeće Zagorski vodovod d.o.o. Grad je Strategijom razvoja Grada Klanjca 2014.-2020. prepoznao potrebu za rekonstrukcijom, izgradnjom i unaprjeđenjem cjelokupnog kanalizacijskog sustava te je u planu nastavak unaprjeđenja sustava odvodnje otpadnih voda.

Promicanje obnovljivih izvora energije provodi se putem sufinanciranja sanacija fasade, vanjske stolarije, pirolitičkih kotlovskih sustava, potom solarnih kolektorskih sustava te kotlova na pelete za kućanstva.

U kontekstu planiranja sustava energetike, vodoopskrbe i odvodnje potrebno je također planirati prilagodbu na klimatske promjene. Na prostornom obuhvatu Grada trenutno nisu zabilježeni negativni učinci klimatskih promjena, ali je navedeno moguće u narednom razdoblju. U tom je kontekstu potrebno osigurati pravovremene mjere zaštite i prilagodbe s ciljem ublažavanja klimatskih promjena. S obzirom na položaj uz rijeku Sutlu, osnovni prirodni rizik kojem je Grad Klanjec izložen je rizik od poplava. Upravljanje rizicima od poplava u nadležnosti je Hrvatskih voda. Osim poplava na prostornom obuhvatu Grada prirodni rizici koji su također mogući su pojava ekstremnih vremenskih uvjeta poput ekstremnih temperatura i padalina, suša te pojava potresa. Ekstremni vremenski uvjeti mogu imati negativan utjecaj na zdravlje ljudi, živi svijet, poljoprivredu proizvodnju, izgrađenu infrastrukturu i dr. Konačno, u planiranju budućeg razvoja Grada, potrebno je voditi računa o zadovoljenju infrastrukturnih preduvjeta za lakše odgovaranje na izazove klimatskih promjena.

#### 2.5.4. Gospodarenje otpadom

Za odvoz otpada s prostornog obuhvata Grada Klanjca zadužena je tvrtka Zelenjak d.o.o. Komunalna tvrtka je vlasnik odlagališta otpada prve kategorije „Medvedov jarek“ koje je smještena na prostoru Grada. U sklopu odlagališta nalazi se također i reciklažno dvorište. Na odlagalištu otpada je 2020. godine ukupno odloženo 1.628,2 t otpada<sup>7</sup>. U prethodnom mandatnom razdoblju Grad Klanjec je također osigurao besplatne žute i plave kante.

Prema podacima Ministarstva gospodarstva i održivog razvoja (MINGOR) svi stanovnici Grada Klanjca su obuhvaćeni organiziranim sakupljanjem komunalnog otpada. U 2019. godini se na prostornom obuhvatu Grada Klanjca prosječno je po stanovniku prikupljeno 89 kg otpada,. U Krapinsko-zagorskoj županiji manje otpada u pojedinoj JLS po stanovniku ima samo Općina Marija Bistrica (85 kg/st.).

Grad Klanjec razvio je također i aplikaciju za komunalni red „Na dlanu“ kojom se omogućuje građanima Grada Klanjca jednostavnu prijavu i pregled komunalnih nepravilnosti i problema na

---

<sup>7</sup> Ministarstvo gospodarstva i održivog razvoja, 2021: Pregled podataka o odlaganju i odlagalištima otpada za 2020. godinu

administrativnom području Grada te dobivanje povratnih informacija o rješavanju problema. Probleme koje je moguće prijaviti, a vezani su uz gospodarenje otpadom su, između ostalog, problemi vezani za održavanje javnih površina, zapušteno zemljište, divlje deponije i sl.

U Planu gospodarenja otpadom Grada Klanjca ističe se da je u narednom razdoblju potrebno uložiti dodatnih aktivnosti i financijskih sredstava kako bi se postojeće stanje unaprijedilo do moguće i potpuno zadovoljavajuće razine.

## 2.6. Upravljanje razvojem

Grad Klanjec je izradio Strategiju razvoja grada Klanjca 2014.-2020. godine koja je u proteklom periodu bila temeljeni strateški dokument s dugoročnim ciljevima i razvojnim mjerama. Na taj način Grad Klanjec je doprinio razvoju prostora koji je usklađen s identificiranim obilježjima razvoja i razvojnim prednostima. Strategijom se također nastojalo odgovoriti na identificirane izazove i ograničenja na prostornom obuhvatu Grada Klanjca. Strategijom su također definirani vizija i misija razvoja Grada. Ciljevi razvoja usmjereni osnaživanje gospodarstva, konkurentnost poduzetništva i obrtništva, unaprjeđenje funkcionalnosti komunalne i prometne infrastrukture, održivi razvoj temeljen na očuvanoj i valoriziranoj kulturno-povijesnoj baštini, znanju i iskustvima te unaprjeđenju kvalitete usluge u ruralnom prostoru.

Budući da Grad Klanjec ima atraktivnu prirodnu osnovu u vidu rijeke Sutle, Cesargradske gore i prepoznatljivih zagorskih brežuljaka te vrijednu kulturno-povijesnu baštinu, prepoznati je veliki potencijal za razvoj turizma i valorizaciju turističkog resursa. S ciljem stvaranja strateške osnove za daljnji razvoj turizma Grad Klanjec izradio je Strategiju razvoja turizma grada Klanjca do 2027. godine. Strategijom kao ciljeve rasta turizma Grada navodi povećanje broja i unaprjeđenje kvalitete smještajnog kapaciteta, povećanje turističkog prometa, povećanje broja dnevnih posjetitelja, pozicioniranje Klanjca kao destinacije art i kulturnog turizma te aktivacija neiskorištenog turističkog potencijala. Strategija turističkog razvoja podijeljena je na strategiju podizanja konkurentnosti i investicijsku strategiju. Osim navedenih ciljeva, Strategijom je identificirano i 11 prioriternih razvojnih inicijativa.

U kontekstu prostornog planiranja, Grad Klanjec izradio je Prostorni plan uređenja (PPU) Grada Klanjca 2001. godine koji je od tada izmijenjen i dopunjen šest puta. Zakonom o prostornom uređenju (NN 153/13, 65/17, 114/18, 39/19, 98/19) ističe se da se prostornim planovima u svrhu ostvarivanja ciljeva prostornog uređenja, sukladno načelima prostornog uređenja uređuje svrhovita organizacija, korištenje i namjena prostora te uvjeti za uređenje, unaprjeđenje i zaštitu prostora. PPU-om se ističe osnovna postavka plana koja se ogleda u racionalnom gospodarenju prostorom te racionalnom korištenju prirodnih izvora. U kontekstu zaštite i upravljanja kulturnom baštinom, PPU-om je istaknuto da se mjere zaštite na svim kulturnim dobrima provode prema konzervatorskoj metodologiji i općim pravilima konzervatorske struke, što uključuje izradu konzervatorskih studija,

povijesna, arheološka i konzervatorsko-restauratorska istraživanja, izvođenje zahvata zaštite prema posebnim uvjetima konzervatorske službe, nadzor nad radovima te publiciranje, promidžba i edukacija. Izmjenom PPU-a omogućena je nova investicija Predionice Klanjec. Osim toga, u protekom je razdoblju također napravljena dokumentacija za proširenje gradskog groblja.

Prema Članku 64. Zakona o gospodarenju otpadom, jedinice lokalne samouprave su na svom području dužne osigurati javnu uslugu prikupljanja miješanog komunalnog otpada na kvalitetan, postojan i ekonomski učinkovit način, izbjegavajući neopravdano visoke troškove, u skladu s načelima održivog razvoja, zaštite okoliša, osiguravajući pri tom javnost rada kako bi se osiguralo odvojeno sakupljanje miješanog komunalnog otpada iz kućanstava i drugih izvora, biootpada iz kućanstava, reciklabilnog komunalnog otpada, opasnog komunalnog otpada i glomaznog otpada iz kućanstava. Kako bi se doprinijelo izgradnji učinkovitog i efikasnog sustava gospodarenja otpadom, Grad Klanjec donio je Plan gospodarenja otpadom za razdoblje 2017.-2022. godine. Planom su definirani ciljevi, mjere i aktivnosti koje su potrebne za unaprjeđenje sustava gospodarenja otpadom, jednako kao i izvori i visina financijskih sredstava za realizaciju Plana.

## **2.7. Zaključak analize razvojnih potreba i potencijala**

### **Geografska i prirodna obilježja**

Grad Klanjec smješten je na krajnjem zapadnom dijelu Krapinsko-zagorske županije te čini granično područje s Republikom Slovenijom. Prostor Grada Klanjca je s obzirom na reljefna obilježja moguće podijeliti na tri cjeline, a to su masiv Cesarske gore (na sjevernim dijelovima Grada), središnji brežuljkasti prostor (200-300 m) koji se proteže u smjeru sjever-jug te najniži dio dolina rijeke Sutle koja se na sjevernom dijelu klanječkog prostora sužava u kanjon. S obzirom najvažniji cestovni koridori na prostornom obuhvatu Krapinsko-zagorske županije prolaze u smjeru sjever-jug, Grad Klanjec je zbog geografskog položaja i nedostatka željezničke veze u novije vrijeme ostao prometno izoliraniji. Najvažnija cestovna prometnica koja prolazi prostornim obuhvatom Grada je državna cesta DC 205 koja prostor Grada povezuje s autocestom Zagreb – Goričan. U prošlosti je veliku važnost u dnevnom lokalnom i regionalnom povezivanju i migriranju imala željeznička pruga od Savskog Marofa preko Kumrovca do državne granice s Republikom Slovenijom, koja je uslijed tehničkih karakteristika i malog broja putnika 2001. godine zatvorena za promet. Prometna izoliranost izazov je razvoja šireg prostora većeg dijela zapadnog pograničnog prostora Krapinsko-zagorske županije, a ne samo Grada Klanjca.

### **Demografska obilježja**

Grad Klanjec u posljednjem međupopisnom razdoblju bilježi smanjenje broja stanovnika za 9,9 %. Gustoća naseljenosti prostora Grada Klanjca iznosi 114,2 st/km<sup>2</sup> te je veća od gustoće naseljenosti Krapinsko-zagorske županije i Republike Hrvatske. Stanovništvo je najbrojnije u gradskom naselju

(19,5 % ukupnog stanovništva Grada) koje je jedino u posljednjem međupopisnom razdoblju zabilježilo porast broja stanovnika. Negativni demografski procesi nastavili su se i nakon 2011. godine te je Grad Klanjec do 2019. godine podjednakim intenzitetom gubio stanovništvo prirodnom promjenom (-143) i migracijskom promjenom (-144). Budući da je stanovništvo nositelj razvoja prostora, negativna demografska slika glavni je ograničavajući izazov budućeg razvoja Grada te je posljedično potreba za demografskim oporavkom jedna od najvažniji razvojnih odrednica u budućem razvoju Grada Klanjca.

### **Društvene djelatnosti, socijalna skrb i civilno društvo**

Na prostoru Grada djeluje jedna osnovna škola, s još jednim područnim odjeljenjem u Lučelnici te jedna ustanova predškolskog odgoja. U okviru djelatnosti u kulturi najvažnije je istaknuti Gradsku knjižnicu i čitaonicu Antun Mihanović, Kulturni centar Klanjec i Galeriju Antuna Augustinčića. Početkom 2021. godine u Klanjcu je otvoren novi objekt ustanove Dječji vrtić Kesten. Izgradnjom i opremanjem novog objekta predviđa se povećanje kapaciteta, odnosno broja djece na boravku za 75 %. Navedenim se projektom izravno doprinijelo unaprjeđenju kvalitete predškolskog odgoja i obrazovanja na prostornom obuhvatu Grada Klanjca.

Ambulanta u Klanjcu uključuje ordinaciju opće/obiteljske medicine, ordinaciju dentalne medicine, ambulantu za zdravstvenu zaštitu žena, medicinsko biokemijski laboratorij i patronažnu službu. U Klanjcu također djeluje ispostava Zavoda za javno zdravstvo Krapinsko-zagorske županije. U slučaju drugih zdravstvenih potreba, stanovnici Grada Klanjca moraju otići u središta s razvijenijom mrežom zdravstvenih ustanovama.

Na prostoru Grada Klanjca u 2021. godini djelovalo je 7 udruga iz područja kulture i umjetnosti te 11 udruga iz područja sporta. Kulturna baština postojeća je snaga i značajni potencijal budućeg razvoja Grada Klanjca. Grad Klanjec je kroz godinu mjesto s brojnim kulturnim manifestacijama edukativnog, promotivnog, turističkog i drugog karaktera. Nadalje, materijalna i nematerijalna kulturno-povijesna baština Klanjca pruža mogućnosti daljnje turističke valorizacije i razvoja interpretacije sadržaja. U proteklom razdoblju Grad je sudjelovao u uređenju planinarskog doma u Klanjcu te igrališta u Novim Dvorima, a u budućem se razdoblju planira izgradnja sportskog centra u Mihanović Dolu i dječjeg igrališta u Lučelnici.

S obzirom na dominantne i dugogodišnje negativne demografske procese na prostornom obuhvatu Grada, daljnja ulaganja u društvenu infrastrukturu i djelatnosti važan su preduvjet daljnjeg razvoja i povećanja kvalitete života na prostornom obuhvatu Grada Klanjca.

### **Gospodarstvo**

Grad Klanjec izravno potiče razvoj gospodarstva osiguravajući proračunska sredstva za provođenje potrebnih aktivnosti za gospodarski razvoj Grada te unaprjeđenjem poslovne infrastrukture i klime. U razdoblju od 2016. do 2021. godine primjećuje se smanjenje registrirane nezaposlenosti na



prostornom obuhvatu Grada Klanjca za 65,6 %. Među nezaposlenim osobama prevladavaju osobe starije od 55 godina, a nakon njih slijede mlade nezaposlene osobe u dobi od 25-29 godina.

U kontekstu izazova daljnjeg razvoja poslovne infrastrukture potrebno je istaknuti da na prostornom obuhvatu Grada Klanjca postoji Poduzetnička zona Lepoglavec II koja je trenutno neaktivna te na njoj trenutno ne posluje niti jedno poduzeće, ali da Grad Klanjec s ciljem poticanja poduzetničke aktivnosti na prostornom obuhvatu Grada Klanjca vlasnike, odnosno korisnike novoizgrađenog poslovnog prostora oslobađa se obveze plaćanja komunalne naknade u cijelosti za prvu kalendarsku godinu te djelomično za drugu i treću.

U gospodarskom razvoju Grada Klanjca vrlo važnu ulogu ima turizam. Glavne snage na kojima se treba temeljiti planiranje turističkog razvoja ogledaju se u očuvanim prirodnim resursima i atraktivnoj prirodnoj osnovi, očuvanoj flori i fauni, bogatoj kulturno-povijesnoj baštini, postojećim inicijativama javnog i privatnog sektora za razvoj turističke infrastrukture i interpretacije ponude te modelu udruženog turističkog upravljanja turističkim razvojem sa susjednim općinama Tuhelj i Veliko Trgovišće u vidu djelovanja Turističke zajednice Biser Zagorja. Snažan rast turističkog prometa na prostornom obuhvatu Grada Klanjca primjećuje se od 2017. do 2019. godine, kada je stopa rasta na godišnjoj razini iznosila 20 %. Iako je turistički značaj i razvoj primjetan, Grad Klanjec posjeduje potencijal za značajniji turistički razvoj, ciljevi daljnjeg turističkog razvoja koji su prepoznati u Strategiji razvoja turizma grada Klanjca do 2027. godine ogledaju se u aktivaciji neiskorištenih resursa kulture i umjetnosti te osmišljavanja interpretacije nasljeđa koje dosada nije bilo u fokusu turističke ponude.

Iako na prostornom obuhvatu Grada Klanjca značaj poljoprivredne djelatnosti pada, poljoprivreda je vrlo važna s obzirom na njenu kompatibilnost s turizmom i potencijalu razvoja (eno)gastronomskog turizma.

### **Infrastruktura**

Jedan od glavnih razloga povećanja prometne izoliranosti Grada Klanjca od početka 21. stoljeća je zatvaranje željezničke pruge Savski Marof – Kumrovec – državna granica s Republikom Slovenijom. Od istaknutih prometnica za važnu ulogu ima državna cesta DC 205 koja veže Klanjec na autocestu Zagreb – Macelj. Na prostornom obuhvatu Grada se od prometne infrastrukture nalaze također i granični prijelaz II. reda koji ima samo lokalni značaj i ne generira značajniji promet prema Republici Sloveniji.

Vodeći računa o izazovima modernog doba, u budućem je razvoju potrebno poticati konstantno unaprjeđenje širokopojasne infrastrukture, a kako bi se to postiglo za prostor zapadnog dijela Županije izrađen je Plan razvoja infrastrukture širokopojasnog pristupa.. Na prostornom obuhvatu Grada Klanjca većina priključaka omogućuje isključivo osnovni širokopojasni pristup (2-30 Mbit/s).

Prostor Grada Klanjca pripada sjevernom dijelu elektroenergetskog sustava RH koji se opskrbljuje električnom energijom iz hidroelektrana dravskog sliva i termoelektranama s područja Zagreba i Siska. Distributer električne energije na prostornom obuhvatu Grada je Elektra Zabok, opskrbu plinom na prostornom obuhvatu Grada vrši poduzeće Zelenjak plin d.o.o., a opskrbu vodom vrši tvrtka Zagorski vodovod d.o.o. U prethodnom razdoblju izgrađena je vodovodna mreža u Gredicama, Cesarskoj Vesi i visokoj zoni Klanjca. Za odvodnju otpadnih voda zaduženo je također poduzeće Zagorski vodovod d.o.o.

U kontekstu budućeg planiranja i razvoja sustava energetike, vodoopskrbe i odvodnje potrebno je aktivno razmatrati mogućnosti prilagodbe na klimatske promjene. Promicanje obnovljivih izvora energije provodi se putem sufinanciranja sanacija fasade, vanjske stolarije, pirolitičkih kotlovskih sustava, potom solarnih kolektorskih sustava te kotlova na pelete za kućanstva.

Za odvoz otpada s prostornog obuhvata Grada Klanjca zadužena je tvrtka Zelenjak d.o.o., a na prostornom obuhvatu Grada nalazi se također odlagalište otpada prve kategorije „Medvedov jarek“ s reciklažnim dvorištem. Grad Klanjec razvio je također i aplikaciju za komunalni red „Na dlanu“ kojom se omogućuje građanima Grada Klanjca jednostavnu prijavu i pregled komunalnih nepravilnosti i problema na administrativnom području Grada te dobivanje povratnih informacija o rješavanju problema. Planom gospodarenja otpadom Grada Klanjca ističe se da je u narednom razdoblju potrebno uložiti dodatna financijska sredstva kako bi se postojeće stanje unaprijedilo do moguće i potpuno zadovoljavajuće razine.

## 3. Prioriteti razvoja

---

Tijekom narednog mandatnog razdoblja u kontekstu razvoja Grada Klanjca naglasak će se staviti na provedbu razvojnih prioritetnih područja koji su usklađeni s ciljevima NRS-a te proizlaze iz utvrđenih razvojnih potreba i glavnih razvojnih izazova prostora Grada Klanjca.

### 1. Gospodarstvo, poduzetništvo i poljoprivreda

Značaj definiranog prioriteta proizlazi iz:

- trenutno neaktivnoj poduzetničkoj zoni unatoč osiguranim komunalnim preduvjetima u vidu dostupnosti energenata te uspostavljenom sustavu odvodnje i kanalizacije;
- osiguranih pogodnosti za nove investitore u poduzetničkoj zoni;
- tradicije bavljenja poljoprivredom na prostoru Grada Klanjca;

Grad Klanjec će u narednom razdoblju nastaviti poticati razvoj gospodarstva, poduzetništva i poljoprivrede. U kontekstu gospodarskog razvoja Grad će poticati i pružati podršku daljnjem razvoju poslovne infrastrukture i usluga te poticanju diverzificiranog gospodarstva. U tom kontekstu Grad će razvojne aktivnosti usmjeriti na stvaranje preduvjeta za olakšavanje poslovanja i privlačenje novih poduzetnika. S obzirom na obilježja prostora Grada Klanjca te na činjenicu da je poljoprivreda tradicionalna djelatnost ovog kraja koja je usađena u životni stil lokalnog stanovništva, u narednom razdoblju Grad Klanjec će nastaviti poticati poljoprivrednu proizvodnju s posebnim naglaskom na ekološku poljoprivrednu proizvodnju.

### 2. Komunalna infrastruktura

Značaj definiranog prioriteta proizlazi iz:

- potrebe za kontinuiranog razmatranja mogućnosti prilagodbe komunalne infrastrukture za odgovaranje na izazove klimatskih promjena;
- osiguravanja preduvjeta za održivi razvoj Grada Klanjca te odgovaranju na potrebe lokalnog stanovništva;
- maksimizaciji mogućnosti korištenja obnovljivih izvora energije.

Infrastrukturna opremljenost glavni je preduvjet normalnog funkcioniranja prostora, a njena obilježja uvelike određuju razvojne mogućnost prostora. U narednom razdoblju Grad Klanjec će stoga nastaviti unaprjeđivati stanje komunalne infrastrukture na prostornom obuhvatu Grada, kako bi se doprinijelo razvoju prostora te povećanju kvalitete života lokalnog stanovništva. U narednom razdoblju naglasak se planira staviti na uređenje javnih površina, unaprjeđenje sustava javne rasvjete na prostornom obuhvatu Grada, unaprjeđenje prometne infrastrukture, unaprjeđenje stanja društvene infrastrukture te ostalim razvojnim aktivnostima za unaprjeđenje komunalne infrastrukture.

### **3. Turizam, kultura i sport**

Značaj definiranog prioriteta proizlazi iz:

- potencijala valorizacije atraktivne kulturne i prirodne baštine Grada Klanjca;
- potencijala daljnjeg turističkog razvoja, što ukazuje godišnja stopa rasta turističkog prometa od 20 % u razdoblju od 2017. do 2019. godine, odnosno prije pandemije virusa COVID-19;
- povećanja broja turističkih dolazaka u 2020. godini za 11,7 % usprkos otegotne okolnosti u vidu pandemije virusa COVID-19;
- brojnosti kulturnih i sportskih udruga koje čine više od 50 % ukupnog broja aktivnih udruga na prostornom obuhvatu Grada.

S obzirom na bogatstvo kulturne baštine i na atraktivnu prirodnu osnovu na prostornom obuhvatu Grada Klanjca, jedan od prioriteta razvoja Grada u narednom razdoblju biti će poticanje daljnjeg turističkog razvoja, prepoznatljivosti i vidljivosti Grada Klanjca. Kako bi se navedeno postiglo planiraju se razvojne aktivnosti kojima će se doprinijeti postizanju pet definiranih ciljeva Strategije razvoja turizma Grada Klanjca da 2027. godine.

Kako bi se doprinijelo povećanju kvalitete života lokalnog stanovništva, u narednom će se razdoblju također provoditi razvojne aktivnosti unaprjeđenja kulturnih i sportskih usluga. Kulturne i sportske funkcije važne su za društveni razvoj Grada te jačanju osjećaja pripadnosti i povezanosti lokalnog stanovništva s prostorom Grada. Nadalje, razvoj kulturnih i sportskih funkcija posljedično može imati vrlo pozitivan učinak i na turistički razvoj kroz razvoj selektivnih oblika turizma kao što su kulturni i izletnički turizam, cikloturizam, sportski turizam i sl. Poticanje kulturnog i sportskog razvoja Grada ogledat će se u pružanju podrške unaprjeđenju i infrastrukturnom opremanju kulturnih ustanova na prostornom obuhvatu grada, razvoju novih kulturnih sadržaja i manifestacija, aktivnijem uključivanju građana u kulturne i sportske udruge i klubove na prostornom obuhvatu Grada, organizaciji sportskih događanja i popularizaciji sporta u Klanjcu, infrastrukturnom unaprjeđenju objekata sportskih klubova i udruga i sl.

### **4. Demografska politika, obrazovanje, civilno društvo**

Značaj definiranog prioriteta proizlazi iz:

- potrebe za odgovaranjem na izazov kontinuiranog pada broja stanovnika – u posljednjem međupopisnom razdoblju stanovništvo Grada smanjilo se za 9,9 %;
- negativnih vrijednosti i prirodne i migracijske promjene;
- smanjenju broja učenika u osnovnim školama Grada Klanjca u razdoblju od 2011. do 2019. godine za 29,8 %.

Budući da pogranični zapadni prostor Krapinsko-zagorske županije, tako i prostor Grada Klanjca, obilježavaju negativni demografski trendovi i depopulacija stanovništva, kao prioriteta područja za budući razvoj Grada Klanjca ističu se demografija, obrazovanje i civilno društvo. Glavna pretpostavka za učinkovito odgovaranje na navedene izazove je stvaranje ugodne i socijalno osviještene sredine za život koju odlikuje zadovoljavajuća dostupnost odgojnih, obrazovnih i zdravstvenih funkcija, briga za ranjive skupine stanovništva te kontinuirano unaprjeđenje kvalitete i dostupnosti društvenih sadržaja.

Osiguranje preduvjeta za kvalitetno provođenje sustava odgoja i obrazovanja izravni su preduvjet za gospodarski razvoj i razvoj društva u cjelini. U tom kontekstu razvojne aktivnosti Grada Klanjca bit će usmjerene na poticanje jednakih uvjeta dostupnosti i kvalitete obrazovanja za djecu i mlade te osiguranje podrške za rad odgojno-obrazovnih institucija na prostornom obuhvatu Grada Klanjca. Važnost modernizacije infrastrukture odgojnih i obrazovnih institucija i stvaranja kvalitetnih preduvjeta za njihovo neometano funkcioniranje ističe se u kontekstu zadržavanja postojećeg i privlačenja novog stanovništva u Grad Klanjec.

Grad Klanjec će također u narednom razdoblju sufinancirati i financijski podupirati rad udruga te će osigurati financijska sredstva za pružanje potpore za kupnju prvih nekretnina na prostornom obuhvatu Grada.

## **5. Javna i transparentna uprava**

Značaj definiranog prioriteta proizlazi iz:

- izazova kontinuiranog unaprjeđenja suradnje među lokalnim dionicima;
- postojeće djelomično neiskorištene mogućnosti međusektorskog povezivanja i suradnje razvojnih dionika.

U kontekstu budućeg razvoja vrlo je važno jačanje aktivne suradnje i unaprjeđenje komunikacije između lokalnih dionika. U tom kontekstu u narednom će se razdoblju unaprijediti vidljivost rada javne uprave s ciljem postizanja visoke razine transparentnosti. Na taj će se način ujedno doprinosti dobroj razmjeni relevantnih informacija između lokalnih dionika, što će pozitivno utjecati na mogućnosti aktivnog uključivanja lokalnog stanovništva u razvojne procese i unaprjeđenje međusektorske koordinacije na prostornom obuhvatu Grada Klanjca.

## 4. Mjere razvoja

Mjere razvoja predstavljaju skup međusobno povezanih aktivnosti i projekata kojima se izravno ili neizravno ostvaruje posebni cilj utvrđen u Planu razvoja Krapinsko-zagorske županije 2021. – 2027. Definirane mjere razvoja usklađene su i sa strateškim ciljevima Nacionalne razvojne strategije Republike Hrvatske do 2030. godine, kao hijerarhijski najvišim aktom strateškog planiranja sukladno odredbama Zakona o sustavu strateškog planiranja i upravljanja razvojem Republike Hrvatske.

U tablici koja je prilog provedbenom programu mjere su označene kao investicijske (I), reformske (R) ili ostale mjere (O). Određene mjere također izravno doprinose zelenoj tranziciji (Z) i digitalnoj transformaciji (D) čime će se osnažiti otpornost i ubrzati oporavak od krize uzrokovane pandemijom virusa COVID-19.

U nastavku je dan pregled mjera i planiranih aktivnosti s rokovima izvršenja:

<b>Naziv Strateškog cilja: SC1. Konkurentno i inovativno gospodarstvo</b>		
<b>Naziv Posebnog cilja: PC1. Jačanje konkurentnosti i poticanje održivog i inovativnog gospodarstva</b>		
<b>Naziv mjere: 1.1. Unaprjeđenje poslovne infrastrukture i okruženja</b>		
<b>Opis mjere:</b> Mjerom se nastoji pružiti podršku razvoju poslovne infrastrukture radi omogućavanja diverzifikacije gospodarstva Grada. Razvojne aktivnosti u sklopu mjere doprinosit će strateškom promišljanju budućeg gospodarskog razvoja, stvaranju otpornijeg gospodarstva za prilagodbu tržišnim promjenama, olakšavanju poslovanja postojećih poduzetnika te privlačenju novih ulaganja i kreiranju novih radnih mjesta.		
<b>Vrijeme provedbe mjere:</b> siječanj 2022. – svibanj 2025.		
<b>Doprinos provedbi nadređenog akta strateškog planiranja</b>	<i>Nacionalna razvoja strategija Republike Hrvatske do 2030. godine</i> <i>Plan razvoja Krapinsko-zagorske županije 2021.-2027.</i>	
<b>Ključne aktivnosti</b>	<b>Vrijeme provedbe</b>	
Subvencioniranje kamata na poduzetničke kredite	siječanj 2022. – svibanj 2025.	
Podrška radu gospodarskih i turističkih dionika	siječanj 2022. – svibanj 2025.	
<b>Pokazatelj rezultata</b>	<b>Početna vrijednost</b>	<b>Ciljana vrijednost</b>
Ukupan broj turističkih noćenja u Gradu Klanjcu	928 (2020.)	1200
<i>Provedbom definiranih ključnih aktivnosti u sklopu mjere „Unaprjeđenje poslovne infrastrukture i okruženja“ doprinosi se postizanju 1. cilja politike Europske unije „Pametnija Europa“ (PO1) kroz usklađenost s posebnim ciljevima „Jačanje rasta i konkurentnosti MSP-ova“ te „Razvoj vještina za pametnu specijalizaciju, industrijsku tranziciju i poduzetništvo“.</i>		

Mjerom „Unaprjeđenje poslovne infrastrukture i okruženja“ također se doprinosi postizanju SDG 8 „Promicati ravnomjeran, uključiv i održivi gospodarski rast, punu i produktivnu zaposlenost i dostojan posao za sve“ Programa Ujedinjenih naroda o održivom razvoju do 2030. godine.

<b>Naziv Strateškog cilja: SC1. Konkurentno i inovativno gospodarstvo</b>		
<b>Naziv Posebnog cilja: PC5. Razvoj kulture, održivog upravljanja kulturnom baštinom te poticanje kreativnosti</b>		
<b>Naziv mjere: 1.2. Održivo korištenje, promocija i valorizacija potencijala kulturne baštine</b>		
<b>Opis mjere:</b> Grad Klanjec bogat je kulturnom baštinom koja je važan element očuvanja prepoznatljivog lokalnog identiteta mjesta i stanovništva. Veliki potencijal kulturne baštine ogleda se i u njezinoj valorizaciji u turističke svrhe, što posljedično može doprinijeti jačanju lokalnog gospodarstva. Mjerom se predviđa podrška aktivnostima zaštite i obnove kulturne baštine, rada kulturnih institucija, odvajanju kulturnih manifestacija te provođenja započetih projekata kojima se doprinosi unaprjeđenju kulturne infrastrukture i usluga na prostornom obuhvatu Grada Klanjca.		
<b>Vrijeme provedbe mjere:</b> siječanj 2022. – svibanj 2025.		
<b>Doprinos provedbi nadređenog akta strateškog planiranja</b>	<i>Nacionalna razvoja strategija Republike Hrvatske do 2030. godine</i> <i>Plan razvoja Krapinsko-zagorske županije 2021.-2027.</i>	
<b>Ključne aktivnosti</b>	<b>Vrijeme provedbe</b>	
Podrška radu kulturnih institucija i udruga	siječanj 2022. – svibanj 2025.	
Podrška odvijanju i promociji kulturnih manifestacija	siječanj 2022. – svibanj 2025.	
Razvoj sadržaja kulturnog i vjerskog turizma	siječanj 2022. – svibanj 2025.	
Rekonstrukcija Kulturnog centra u Klanjcu	siječanj 2022. – prosinac 2022.	
<b>Pokazatelj rezultata</b>	<b>Početna vrijednost</b>	<b>Ciljana vrijednost</b>
Broj organiziranih kulturnih manifestacija	4 (2021.)	8
Broj obnovljenih objekata kulturne baštine	4 (2021.)	8
<i>Provedbom definiranih ključnih aktivnosti u sklopu mjere „Održivo korištenje, promocija i valorizacija potencijala kulturne baštine“ doprinosi se postizanju 4. cilja politike Europske unije „Europa s istaknutijom socijalnom komponentom“ (PO4) kroz usklađenost s posebnim ciljem „Jačanje uloge kulture i turizma u gospodarskom razvoju, socijalnoj uključenosti“.</i> <i>Mjerom „Održivo korištenje, promocija i valorizacija potencijala kulturne baštine“ također se doprinosi postizanju SDG 8 „Promicati ravnomjeran, uključiv i održivi gospodarski rast, punu i produktivnu zaposlenost i dostojan posao za sve“ Programa Ujedinjenih naroda o održivom razvoju do 2030. godine</i>		

<b>Naziv Strateškog cilja: SC2. Obrazovni i zaposleni ljudi</b>		
<b>Naziv Posebnog cilja: PC7. Unaprjeđenje kvalitete i usklađivanje obrazovanja u skladu s potrebama tržišta rada</b>		
<b>Naziv mjere: 1.3. Jačanje kapaciteta sustava predškolskog odgoja</b>		
<b>Opis mjere:</b> Ovom mjerom naglasak se stavlja na razvojne aktivnosti usmjerene na jačanje kapaciteta i kvalitete rada predškolskih ustanova i unaprjeđenje predškolskih programa te sufinanciranje boravka djece u vrtićima na prostornom obuhvatu Grada.		
<b>Vrijeme provedbe mjere:</b> siječanj 2022. – svibanj 2025.		
<b>Doprinos provedbi nadređenog akta strateškog planiranja</b>	<i>Nacionalna razvoja strategija Republike Hrvatske do 2030. godine</i> <i>Plan razvoja Krapinsko-zagorske županije 2021.-2027.</i>	
<b>Ključne aktivnosti</b>	<b>Vrijeme provedbe</b>	
Podrška radu predškolskih ustanova i unaprjeđenja predškolskih programa	siječanj 2022. – svibanj 2025.	
Sufinanciranje boravka djece u vrtićima	siječanj 2022. – svibanj 2025.	
<b>Pokazatelj rezultata</b>	<b>Početna vrijednost</b>	<b>Ciljana vrijednost</b>
Broj djece uključen u sustav predškolskog obrazovanja	76 (2020.)	100
<i>Provedbom ključnih aktivnosti mjere „Jačanje kapaciteta sustava predškolskog odgoja“ doprinosi se postizanju cilja politike 4. Europske unije „Europa s istaknutijom socijalnom komponentom“ (PO4) kroz usklađenost s posebnim ciljem „Obrazovanje, osposobljavanje i cjeloživotno učenje“. Mjerom „Jačanje kapaciteta sustava predškolskog odgoja“ također se doprinosi postizanju SDG 4 „Osigurati uključivo i pravedno obrazovanje i promicati prilike za cjeloživotno učenje svim ljudima“ Programa Ujedinjenih naroda o održivom razvoju do 2030. godine.</i>		

<b>Naziv Strateškog cilja: SC2. Obrazovni i zaposleni ljudi</b>		
<b>Naziv Posebnog cilja: PC7. Unaprjeđenje kvalitete i usklađivanje obrazovanja u skladu s potrebama tržišta rada</b>		
<b>Naziv mjere: 1.4. Unaprjeđenje kapaciteta sustava osnovnoškolskog obrazovanja</b>		
<b>Opis mjere:</b> Ovom mjerom naglasak se stavlja na aktivnosti jačanja sustava i kapaciteta osnovnoškolskog obrazovanja na prostornom obuhvatu Grada. U tom kontekstu planirane su aktivnosti usmjerene na povećanje kvalitete rada osnovnoškolskih institucija te modernizaciji opreme i infrastrukture osnovnoškolskih institucija.		
<b>Vrijeme provedbe mjere:</b> siječanj 2022. – svibanj 2025.		
<b>Doprinos provedbi nadređenog akta strateškog planiranja</b>	<i>Nacionalna razvoja strategija Republike Hrvatske do 2030. godine</i> <i>Plan razvoja Krapinsko-zagorske županije 2021.-2027.</i>	



<b>Ključne aktivnosti</b>	<b>Vrijeme provedbe</b>	
Podrška unaprjeđenju radu osnovnoškolskih ustanova	siječanj 2022. – svibanj 2025.	
<b>Pokazatelj rezultata</b>	<b>Početa vrijednost</b>	<b>Ciljana vrijednost</b>
Broj djece uključen u sustav osnovnoškolskog obrazovanja	186 (2020.)	200
<p><i>Provedbom mjere „Unaprjeđenje kapaciteta sustava osnovnoškolskog obrazovanja“ doprinosi se postizanju cilja politike 4. Europske unije „Europa s istaknutijom socijalnom komponentom“ (P04) kroz usklađenost s posebnim ciljem „Obrazovanje, osposobljavanje i cjeloživotno učenje“.</i></p> <p><i>Mjerom „Unaprjeđenje obrazovnih mogućnosti“ također se doprinosi postizanju SDG 4 „Osigurati uključivo i pravedno obrazovanje i promicati prilike za cjeloživotno učenje svim ljudima“ Programa Ujedinjenih naroda o održivom razvoju do 2030. godine.</i></p>		

<b>Naziv Strateškog cilja: SC3. Učinkovito i djelotvorno pravosuđe, javna uprava i upravljanje državnom imovinom</b>		
<b>Naziv Posebnog cilja: PC3. Jačanje kompetencija i učinkovitosti javne uprave</b>		
<b>Naziv mjere: 1.5. Učinkovita lokalna javna uprava i administracija</b>		
<b>Opis mjere:</b>		
<p>Učinkovita lokalna uprava i administracija preduvjet su uspostavljanja održivih razvojnih mehanizama i procesa na prostornom obuhvatu Grada Klanjca. Mjerom će se poticati uspostavljanje novih i nastavak provođenja postojećih aktivnosti kojima se doprinosi povećanju učinkovitosti javne uprave i upravljanja imovinom i razvojnim resursima Grada Klanjca. Svrha mjere je poticati transparentnost, razvoj znanja, vještina i kontinuirano usavršavanje službenika i predstavnika javne uprave. Mjerom se također doprinosi održivom upravljanju gradskim financijama osiguravanjem proračunskih rezervi za slučajevne potrebe reakcija na nepredviđene rashode.</p>		
<b>Vrijeme provedbe mjere:</b> siječanj 2022. – svibanj 2025.		
<b>Doprinos provedbi nadređenog akta strateškog planiranja</b>	<p><i>Nacionalna razvoja strategija Republike Hrvatske do 2030. godine</i>  <i>Plan razvoja Krapinsko-zagorske županije 2021.-2027.</i></p>	
<b>Ključne aktivnosti</b>	<b>Vrijeme provedbe</b>	
Kontinuirano osposobljavanja zaposlenih u javnoj upravi i administraciji za pripremu i provedbu EU projekata	siječanj 2022. – svibanj 2025.	
Materijalni i ostali rashodi vezani za rad upravnih tijela i administracije poput uređenja prostora i nabave opreme	siječanj 2022. – svibanj 2025.	
Sigurno i održivo upravljanje gradskim financijama	siječanj 2022. – svibanj 2025.	
<b>Pokazatelj rezultata</b>	<b>Početa vrijednost</b>	<b>Ciljana vrijednost</b>

broj projekata JLS kojima je odobreno sufinanc. sredstvima ESI fondova	10 (2021.)	18
broj digitaliziranih usluga koje pružaju upravna tijela JLS	0 (2021.)	1
<p><i>Provedbom definiranih ključnih aktivnosti u sklopu mjere „Učinkovita lokalna javna uprava i administracija“ doprinosi se postizanju cilja politike 5. „Europa bliža građanima“ kroz usklađenost s posebnim ciljem „Poticanje integriranog društvenog i gospodarskog te razvoja u području okoliša na lokalnoj razini, kulturne baštine i sigurnosti, uključujući ruralna i obalna područja“.</i></p> <p><i>Mjerom „Učinkovita javna uprava i administracija“ također se doprinosi postizanju SDG 16 „Promicati mirna i uključiva društva za održivi razvoj, osigurati pristup pravdi za sve i izgraditi učinkovite, odgovorne i uključive institucije na svim razinama“ Programa Ujedinjenih naroda o održivom razvoju do 2030. godine.</i></p>		

<b>Naziv Strateškog cilja: SC5. Zdrav, aktivan i kvalitetan život</b>		
<b>Naziv Posebnog cilja: PC4. Unapređenje kvalitete i dostupnosti zdravstvenih i socijalnih usluga te poticanje na zdrav i aktivan način života</b>		
<b>Naziv mjere: 1.6. Razvoj sportsko-rekreacijske funkcije</b>		
<b>Opis mjere:</b>		
Mjerom se u narednom mandatnom razdoblju osigurava nastavak provođenje razvojnih aktivnosti za unaprjeđenje i izgradnju sportsko-rekreacijske infrastrukture na prostornom obuhvatu Grada Klanjca.		
<b>Vrijeme provedbe mjere:</b> siječanj 2022. – svibanj 2025.		
<b>Doprinos provedbi nadređenog akta strateškog planiranja</b>	Nacionalna razvoja strategija Republike Hrvatske do 2030. godine Plan razvoja Krapinsko-zagorske županije 2021.-2027.	
<b>Ključne aktivnosti</b>	<b>Vrijeme provedbe</b>	
Podrška unaprjeđenju infrastrukture sportskih klubova i udruga	siječanj 2022. – svibanj 2025.	
Dječje igralište Lučelnica	siječanj 2022. – prosinac 2022.	
<b>Pokazatelj rezultata</b>	<b>Početa vrijednost</b>	<b>Ciljana vrijednost</b>
Broj provedenih projekata uređenja, obnove i/ili izgradnje sportsko-rekreacijske infrastrukture	0 (2021.)	1
<p><i>Provedbom definiranih ključnih aktivnosti u sklopu mjere „Razvoj sportsko-rekreacijske funkcije“ doprinosi se postizanju cilja politike 4. Europske unije „Europa s istaknutijom socijalnom komponentom“ (PO4) kroz usklađenost s posebnim ciljem „Jačanje uloge kulture i turizma u gospodarskom razvoju, socijalnoj uključenosti“.</i></p> <p><i>Mjerom „Razvoj sportsko-rekreacijske funkcije“ također se doprinosi postizanju SDG 3 „Osigurati zdrav život i promicati blagostanje svih ljudi svih starosnih skupina“ Programa Ujedinjenih naroda o održivom razvoju do 2030. godine.</i></p>		

<b>Naziv Strateškog cilja: SC5. Zdrav, aktivan i kvalitetan život</b>		
<b>Naziv Posebnog cilja: PC4. Unapređenje kvalitete i dostupnosti zdravstvenih i socijalnih usluga te poticanje na zdrav i aktivan način života</b>		
<b>Naziv mjere: 1.7. Potpora socijalno ugroženim obiteljima i pojedincima</b>		
<b>Opis mjere:</b> Ovom mjerom osigurat će se sredstva za pomoć i potporu socijalno osjetljivih obiteljima i pojedincima u vidu sufinanciranja prijevoza i školskih knjiga učenika, osiguravanju darova za roditelje, osiguravanju sredstava za pomoć učenicima i studentima te ostalim pojedincima i obiteljima kojima će biti potrebno. Ovom mjerom se također osiguravaju sredstva za donaciju udrugama građana i organizacijama.		
<b>Vrijeme provedbe mjere:</b> lipanj 2021.- lipanj 2025.		
<b>Doprinos provedbi nadređenog akta strateškog planiranja</b>	<i>Nacionalna razvoja strategija Republike Hrvatske do 2030. godine</i> <i>Plan razvoja Krapinsko-zagorske županije 2021.-2027.</i>	
<b>Ključne aktivnosti</b>	<b>Vrijeme provedbe</b>	
Subvencioniranje prijevoza učenika	siječanj 2022. – svibanj 2025.	
Potpورا učenicima studentima	siječanj 2022. – svibanj 2025.	
Potpورا socijalno ugroženim obiteljima i pojedincima	siječanj 2022. – svibanj 2025.	
Donacije Crvenom križu i ostalim udrugama koje se bave potrebama socijalno osjetljivih skupina	siječanj 2022. – svibanj 2025.	
<b>Pokazatelj rezultata</b>	<b>Početa vrijednost</b>	<b>Ciljana vrijednost</b>
Broj učenika koji primaju subvencije za prijevoz	81 (2020.)	90
Broj isplaćenih novčanih naknada učenicima i studentima	13 (2020.)	15
Broj isplaćenih donacija Crvenom križu i ostalim udrugama koje se bave potrebama socijalno osjetljivih skupina	1 (2020.)	2
<p><i>Provedbom definiranih ključnih aktivnosti u sklopu mjere „Potpora socijalno ugroženim obiteljima i pojedincima“ doprinosi se postizanju cilja politike 4. Europske unije „Europa s istaknutijom socijalnom komponentom“ (PO4) kroz usklađenost s posebnim ciljem „Povećanje socioekonomske integracije marginaliziranih zajednica“.</i></p> <p><i>Mjerom „Potpora socijalno ugroženim obiteljima i pojedincima“ također se doprinosi postizanju SDG 1 „Iskorijeniti siromaštvo svugdje i u svim njegovim oblicima“, SDG 3 „Osigurati zdrav život i promicati blagostanje svih ljudi svih starosnih skupina“ i SDG 11 „Učiniti gradove i ljudska naselja uključivima, sigurnima, otpornima i održivima“ Programa Ujedinjenih naroda o održivom razvoju do 2030. godine.</i></p>		

<b>Naziv Strateškog cilja: SC5. Zdrav, aktivan i kvalitetan život</b>		
<b>Naziv Posebnog cilja: PC4. Unapređenje kvalitete i dostupnosti zdravstvenih i socijalnih usluga te poticanje na zdrav i aktivan način života</b>		
<b>Naziv mjere: 1.8. Jačanje kapaciteta lokalnih dionika iz civilnog sektora</b>		
<b>Opis mjere:</b> Svrha mjere je doprinos poboljšanju rada lokalnih razvojnih dionika i unaprjeđenja kapaciteta civilnog sektora. Civilna društva vrlo su važna u kontekstu razvoja društvenih sadržaja i usluga koje su potrebne lokalnom stanovništvu.		
<b>Vrijeme provedbe mjere:</b> siječanj 2022. – svibanj 2025.		
<b>Doprinos provedbi nadređenog akta strateškog planiranja</b>	<i>Nacionalna razvoja strategija Republike Hrvatske do 2030. godine</i> <i>Plan razvoja Krapinsko-zagorske županije 2021.-2027.</i>	
<b>Ključne aktivnosti</b>	<b>Vrijeme provedbe</b>	
Podrška radu udruga civilnog društva	siječanj 2022. – svibanj 2025.	
<b>Pokazatelj rezultata</b>	<b>Početna vrijednost</b>	<b>Ciljana vrijednost</b>
Broj udruga civilnog društva koje su primile donacije Grada	20 (2020.)	24
<i>Provedbom mjere „Jačanje kapaciteta lokalnih dionika iz civilnog sektora“ doprinosi se postizanju cilja politike 4. Europske unije „Europa s istaknutijom socijalnom komponentom“ (PO4) kroz usklađenost s posebnim ciljem „Povećanje socioekonomske integracije marginaliziranih zajednica“ te „Jačanje uloge kulture i turizma u gospodarskom razvoju, socijalnoj uključenosti“.</i> <i>Mjerom „Jačanje kapaciteta lokalnih dionika iz civilnog sektora“ također se doprinosi postizanju SDG 16 „Promicati mirna i uključiva društva za održivi razvoj, osigurati pristup pravdi za sve i izgraditi učinkovite, odgovorne i uključive institucije na svim razinama“ Programa Ujedinjenih naroda o održivom razvoju do 2030. godine.</i>		

<b>Naziv Strateškog cilja: SC7. Sigurnost za stabilan razvoj</b>		
<b>Naziv Posebnog cilja: PC10. Jačanje otpornosti na rizike od katastrofa i unapređenje sustava vatrogastva</b>		
<b>Naziv mjere: 1.9. Unaprjeđenje sustava civilne zaštite</b>		
<b>Opis mjere:</b> Mjera doprinosi unaprjeđenju sustava civilne zaštite, odnosno povećanju pripremljenosti na odgovore na potencijalnu pojavnost prirodno i antropogeno uvjetovanih rizika koji mogu imati štetan utjecaj na kvalitetu okoliša, sigurnost lokalnog stanovništva i razvoja Grada.		
<b>Vrijeme provedbe mjere:</b> siječanj 2022. – svibanj 2025.		
<b>Doprinos provedbi nadređenog akta strateškog planiranja</b>	<i>Nacionalna razvoja strategija Republike Hrvatske do 2030. godine</i> <i>Plan razvoja Krapinsko-zagorske županije 2021.-2027.</i>	

<b>Ključne aktivnosti</b>	<b>Vrijeme provedbe</b>	
Jačanje kapaciteta sustava civilne zaštite	siječanj 2022. – svibanj 2025.	
<b>Pokazatelj rezultata</b>	<b>Početna vrijednost</b>	<b>Ciljana vrijednost</b>
Ukupan broj pripadnika sustava civilne zaštite na području JLS	67 (2021.)	80
<p><i>Provedbom mjere „Unaprjeđenje sustava civilne zaštite“ doprinosi se postizanju cilja politike 2. Europske unije „Zelenija Europa“ (PO2) kroz usklađenost s posebnim ciljem „Promicanje prilagodbe na klimatske promjene, sprečavanje rizika i otpornosti na katastrofe“.</i></p> <p><i>Provedbom mjere „Unaprjeđenje sustava civilne zaštite“ također se doprinosi postizanju SDG 11 „Učiniti gradove i ljudska naselja uključivima, sigurnima, otpornima i održivima“ Programa Ujedinjenih naroda o održivom razvoju do 2030. godine.</i></p>		

<b>Naziv Strateškog cilja: SC8. Ekološka i energetska tranzicija za klimatsku neutralnost</b>		
<b>Naziv Posebnog cilja: PC10. Jačanje otpornosti na rizike od katastrofa i unaprjeđenje sustava vatrogastva</b>		
<b>Naziv mjere: 1.10. Unaprjeđenje i modernizacija sustava gospodarenja otpadom</b>		
<b>Opis mjere:</b>		
Mjerom će se doprinijeti provođenju aktivnosti za unaprjeđenje sustava gospodarenja otpadom na prostornom obuhvatu Grada Klanjca kao što su osiguranje unaprjeđenja usluga prikupljanja, oporabe i recikliranja otpada i ostale aktivnosti vezane za sustav gospodarenja otpadom. Mjera stoga izravno doprinosi zaštiti okoliša i razvoju održivih principa upravljanja prirodnim resursima te podizanju svijesti stanovništva o važnosti usvajanja okolišno održivih oblika ponašanja i djelovanja.		
<b>Vrijeme provedbe mjere:</b> siječanj 2022. – svibanj 2025.		
<b>Doprinos provedbi nadređenog akta strateškog planiranja</b>	<i>Nacionalna razvoja strategija Republike Hrvatske do 2030. godine</i> <i>Plan razvoja Krapinsko-zagorske županije 2021.-2027.</i>	
<b>Ključne aktivnosti</b>	<b>Vrijeme provedbe</b>	
Osiguranje kanti za odlaganje komunalnog otpada	siječanj 2022. – svibanj 2025.	
Sanacija divljih odlagališta otpada	siječanj 2022. – svibanj 2025.	
<b>Pokazatelj rezultata</b>	<b>Početna vrijednost</b>	<b>Ciljana vrijednost</b>
Broj osiguranih kanti za odlaganje komunalnog otpada	2.250 (2021.)	3.150
Broj saniranih lokaliteta i ilegalnih odlagališta otpada	20 (2021.)	25
<p><i>Provedbom definiranih ključnih aktivnosti mjere „Unaprjeđenje i modernizacija sustava gospodarenja otpadom“ doprinosi se postizanju cilja politike 2. Europske unije „Zelenija Europa“ (PO2) kroz usklađenost s posebnim ciljevima „Promicanje prilagodbe na klimatske promjene,</i></p>		

sprečavanje rizika i otpornosti na katastrofe“, „Održivo upravljanje vodama“, „Biološka raznolikost, zelene infrastruktura u urbanom okruženju i smanjenje onečišćenja“.  
 Provedbom mjere „Unaprjeđenje i modernizacija sustava gospodarenja otpadom“ također se doprinosi postizanju SDG 15 „Štititi, obnovljati i promicati održivo korištenje zemaljskih ekosustava, održivo upravljati šumama, boriti se protiv dezertifikacije, zaustaviti i obrnuti proces degradacije zemljišta te zaustaviti gubitak biološke raznolikosti“ Programa Ujedinjenih naroda o održivom razvoju do 2030. godine.

**Naziv Strateškog cilja: SC8. Ekološka i energetska tranzicija za klimatsku neutralnost**

**Naziv Posebnog cilja: PC9. Poticanje održivog upravljanja prirodnim i izgrađenim okolišem**

**Naziv mjere: 1.11. Održavanje i modernizacija energetske infrastrukture**

**Opis mjere:**

Ovom mjerom se naglasak prioritetno stavlja na obnovu, modernizaciju i održavanje sustava javne rasvjete te širenje sustava javne rasvjete na prostoru Grada gdje god postoje tehničke mogućnosti za navedeno.

**Vrijeme provedbe mjere:** siječanj 2022. – svibanj 2025.

<b>Doprinos provedbi nadređenog akta strateškog planiranja</b>	<i>Nacionalna razvoja strategija Republike Hrvatske do 2030. godine Plan razvoja Krapinsko-zagorske županije 2021.-2027.</i>
--	--

<b>Ključne aktivnosti</b>	<b>Vrijeme provedbe</b>
---------------------------	-------------------------

Modernizacija javne rasvjete	siječanj 2022. – svibanj 2025.
------------------------------	--------------------------------

<b>Pokazatelj rezultata</b>	<b>Početna vrijednost</b>	<b>Ciljana vrijednost</b>
Broj obnovljenih rasvjetnih tijela	665 (2020.)	720

*Provedbom mjere „Održavanje i modernizacija energetske infrastrukture“ doprinosi se postizanju cilja politike 2. Europske unije „Zelenija Europa“ kroz usklađenost s posebnim ciljevima „Energetska učinkovitost“.*

*Provedbom mjere „Održavanje i modernizacija energetske infrastrukture“ također se doprinosi postizanju SDG 7 „Osigurati financijski dostupnu, pouzdanu, održivu i modernu energiju za sve“ i SDG 11 „Učiniti gradove i ljudska naselja uključivima, sigurnima, otpornima i održivima“ Programa Ujedinjenih naroda o održivom razvoju do 2030. godine.*

**Naziv Strateškog cilja: SC8. Ekološka i energetska tranzicija za klimatsku neutralnost**

**Naziv Posebnog cilja: PC9. Poticanje održivog upravljanja prirodnim i izgrađenim okolišem**

**Naziv mjere: 1.12. Unaprjeđenje sustava prostornog uređenja i planiranja**

**Opis mjere:**

Prostorno planiranje jedan je od glavnih preduvjeta održivog planiranja razvoja prostora Grada Klanjca. Prostorno planiranja mora biti u funkciji podizanja kvalitete života, vodeći računa o

gospodarskom, društvenom i okolišno razvoju i unaprjeđenju prostora. Ovom se mjerom planiraju stoga aktivnosti vezane za vođenje i potencijalno ažuriranje prostorno-planske dokumentacije te izradu potrebne projektne dokumentacije za strateški važne projekte Grada Klanjca.		
<b>Vrijeme provedbe mjere:</b> siječanj 2022. – svibanj 2025.		
<b>Doprinos provedbi nadređenog akta strateškog planiranja</b>	<i>Nacionalna razvoja strategija Republike Hrvatske do 2030. godine</i> <i>Plan razvoja Krapinsko-zagorske županije 2021.-2027.</i>	
<b>Ključne aktivnosti</b>	<b>Vrijeme provedbe</b>	
Izrada i ažuriranje prostorno-planske dokumentacije	siječanj 2022. – svibanj 2025.	
<b>Pokazatelj rezultata</b>	<b>Početa vrijednost</b>	<b>Ciljana vrijednost</b>
Izrađena projektna i prostorno-planska dokumentacija	0 (2021.)	1
<p><i>Provedbom mjere „Unaprjeđenje sustava prostornog uređenja i planiranja“ doprinosi se postizanju cilja politike 5. Europske unije „Europa bliže građanima“ kroz poticanje integriranog društvenog i gospodarskog te razvoja u području okoliša na lokalnoj razini, kulturne baštine i sigurnosti, uključujući grad Klanjec i ruralna naselja Grada Klanjca.</i></p> <p><i>Provedbom mjere „Unaprjeđenje sustava prostornog uređenja i planiranja“ doprinosi se postizanju SDG 11 „Učiniti gradove i ljudska naselja uključivima, sigurnima, otpornima i održivima“ Programa Ujedinjenih naroda o održivom razvoju do 2030. godine.</i></p>		

<b>Naziv Strateškog cilja: SC8. Ekološka i energetska tranzicija za klimatsku neutralnost</b>		
<b>Naziv Posebnog cilja: PC9. Poticanje održivog upravljanja prirodnim i izgrađenim okolišem</b>		
<b>Naziv mjere: 1.13. Održavanje i modernizacija gradskog prostora</b>		
<b>Opis mjere:</b> Mjera pretpostavlja aktivnosti obnove i uređenja gradskih prostora i objekata te planiranju razvoja zelene infrastrukture, što će posljedično doprinijeti povećanju funkcionalnosti i atraktivnosti prostora. Mjerom se stoga također doprinosi stvaranju novih potencijala za razvoj gospodarskih, društvenih i okolišnih funkcija.		
<b>Vrijeme provedbe mjere:</b> siječanj 2022. – svibanj 2025.		
<b>Doprinos provedbi nadređenog akta strateškog planiranja</b>	<i>Nacionalna razvoja strategija Republike Hrvatske do 2030. godine</i> <i>Plan razvoja Krapinsko-zagorske županije 2021.-2027.</i>	
<b>Ključne aktivnosti</b>	<b>Vrijeme provedbe</b>	
Održavanje i modernizacija gradskog prostora	siječanj 2022. – svibanj 2025.	
Uređenje Trga mira	siječanj 2024. – prosinac 2024.	
<b>Pokazatelj rezultata</b>	<b>Početa vrijednost</b>	<b>Ciljana vrijednost</b>
Broj obnovljenih objekata javne namjene	1 (2021.)	1

Površina proširenog dijela groblja (m <sup>2</sup> )	0 (2020.)	1.200
<p><i>Provedbom definiranih ključnih aktivnosti „Održavanje i modernizacija gradskog prostora“ doprinosi se postizanju cilja politike 5. Europske unije „Europa bliže građanima“ kroz poticanje integriranog društvenog i gospodarskog te razvoja u području okoliša na lokalnoj razini, kulturne baštine i sigurnosti, uključujući grad Klanjec i ruralna naselja Grada Klanjca.</i></p> <p><i>Provedbom mjere „Održavanje i modernizacija gradskog prostora“ doprinosi se postizanju SDG 11 „Učiniti gradove i ljudska naselja uključivima, sigurnima, otpornima i održivima“ Programa Ujedinjenih naroda o održivom razvoju do 2030. godine.</i></p>		

<b>Naziv Strateškog cilja: SC9. Samodostatnost u hrani i razvoju biogospodarstva</b>		
<b>Naziv Posebnog cilja: PC8. Ruralni razvoj i poticanje poljoprivredne proizvodnje</b>		
<b>Naziv mjere: 1.14. Unaprjeđenje poljoprivredne proizvodnje</b>		
<b>Opis mjere:</b>		
Mjerom će se osigurati sredstva za provedbu razvojnih aktivnosti potpore lokalnim poljoprivrednim proizvođačima te posljedično unaprjeđenju poljoprivrede na prostornom obuhvatu Grada Klanjca		
<b>Vrijeme provedbe mjere:</b> siječanj 2022. – svibanj 2025.		
<b>Doprinos provedbi nadređenog akta strateškog planiranja</b>	Nacionalna razvoja strategija Republike Hrvatske do 2030. godine Plan razvoja Krapinsko-zagorske županije 2021.-2027.	
<b>Ključne aktivnosti</b>	<b>Vrijeme provedbe</b>	
Subvencije i pomoći lokalnim poljoprivrednicima	siječanj 2022. – svibanj 2025.	
<b>Pokazatelj rezultata</b>	<b>Početna vrijednost</b>	<b>Ciljana vrijednost</b>
Broj poljoprivrednika koji je primio subvenciju	0 (2021.)	5
<p><i>Provedbom mjere „Unaprjeđenje poljoprivredne proizvodnje“ doprinosi se postizanju cilja politike 5. Europske unije „Europa bliže građanima“ kroz poticanje integriranog društvenog i gospodarskog te razvoja u području okoliša na lokalnoj razini, kulturne baštine i sigurnosti, uključujući ruralna područja.</i></p> <p><i>Provedbom mjere „Unaprjeđenje poljoprivredne proizvodnje“ doprinosi se postizanju cilja politike SDG 2 „Iskorijeniti glad, osigurati dostatne količine hrane i bolju prehranu te promovirati održivu poljoprivredu“ Programa Ujedinjenih naroda o održivom razvoju do 2030. godine.</i></p>		



<b>Naziv Strateškog cilja: SC10. Održiva mobilnost</b>		
<b>Naziv Posebnog cilja: PC11. Unapređenje prometne povezanosti i poticanje održive mobilnosti</b>		
<b>Naziv mjere: 1.15. Održavanje i obnova prometne infrastrukture</b>		
<b>Opis mjere:</b> Redovno održavanje i obnova prometne infrastrukture izravno doprinose povećanje sigurnosti u prometu i kvaliteti cestovne mreže. Mjerom će se u tom kontekstu osigurati provođenje aktivnosti održavanja i obnove cestovne prometne infrastrukture s naglaskom na asfaltiranje nerazvrstanih cesta. Mjerom će se doprinijeti unaprjeđenju infrastrukture za sigurno odvijanje nemotoriziranog prometa. U tom kontekstu prioritet će se staviti na izgradnju nogostupa, obnovu šetnice i ostale aktivnosti kojima se doprinosi unaprjeđenju infrastrukture za nemotorizirani promet.		
<b>Vrijeme provedbe mjere:</b> siječanj 2022. – svibanj 2025.		
<b>Doprinos provedbi nadređenog akta strateškog planiranja</b>	<i>Nacionalna razvoja strategija Republike Hrvatske do 2030. godine</i> <i>Plan razvoja Krapinsko-zagorske županije 2021.-2027.</i>	
<b>Ključne aktivnosti</b>	<b>Vrijeme provedbe</b>	
Asfaltiranje nerazvrstanih cesta	siječanj 2022. – svibanj 2025.	
Izgradnja nogostupa Mihanovićev Dol - Novi Dvori	siječanj 2022. – svibanj 2025.	
Rekonstrukcija stepenica - prečki put	siječanj 2022. – prosinac 2023.	
<b>Pokazatelj rezultata</b>	<b>Početa vrijednost</b>	<b>Ciljana vrijednost</b>
m asfaltiranih nerazvrstanih cesta	63.580 (2020.)	66.680
km izgrađene i rekonstruirane pješačke infrastrukture	4.350 (2020.)	6.850
<i>Provedbom mjere „Održavanje i obnova cestovne prometne infrastrukture“ doprinosi se postizanju cilja politike 3. Europske unije „Povezanija Europa“ kroz usklađenost s posebnim ciljem „Razvoj i poboljšanje održive, klimatski otporne, pametne i intermodalne nacionalne, regionalne i lokalne mobilnosti, uključujući bolji pristup mreži TEN-T i prekograničnoj mobilnosti“ te također cilja politike 5. Europske unije „Europa bliže građanima“ kroz usklađenost s posebnim ciljem „Provedbom mjere „Unaprjeđenje prometne infrastrukture i prometne mobilnosti“ također se doprinosi postizanju SDG 9 „Izgraditi otpornu infrastrukturu, promicati uključivu i održivu industrijalizaciju i poticati inovacije“ i SDG 11 „Učiniti gradove i ljudska naselja uključivima, sigurnima, otpornima i održivima“ Programa Ujedinjenih naroda o održivom razvoju do 2030. godine.</i>		

## 5. Indikativni financijski okvir za provedbu mjera, aktivnosti i projekata

Kako bi se pravovremeno pristupilo planiranju sredstva za provedbu mjera odnosno povezanih aktivnosti i projekata izrađuje se indikativni financijski okvir s jasnim prikazom povezanosti utvrđenih mjera i pripadajućih ključnih aktivnosti i projekata s odgovarajućim stavkama u proračunu.

Indikativni financijski okvir za provedbu mjera, aktivnosti i projekata za razdoblje od 2022.-2025. godine prikazan je u nastavku:

INDIKATIVNI FINANCIJSKI OKVIR ZA PROVEDBU MJERA, AKTIVNOSTI I PROJEKATA							
Redni broj	NAZIV MJERE/ APP	PLANIRANA SREDSTVA				UKUPNO	IZVOR FINANCIRANJA U PRORAČUNU
		2022.	2023.	2024.	2025.		
1.1.	Unaprjeđenje poslovne infrastrukture i okruženja	55.000,00 kn	55.000,00 kn	55.000,00 kn	55.000,00 kn	220.000,00 kn	Program P0020107: Jačanje gospodarstva
1.1.1.	Subvencioniranje kamata na poduzetničke kredite	5.000,00 kn	5.000,00 kn	5.000,00 kn	5.000,00 kn	20.000,00 kn	Aktivnost A00201072: Poticanje poduzetništva - subvencija kamata
1.1.2.	Podrška radu gospodarskih i turističkih dionika	50.000,00 kn	50.000,00 kn	50.000,00 kn	50.000,00 kn	200.000,00 kn	Aktivnost A00201071: Subvencije i pomoći udrugama u gospodarstvu
1.2.	Održivo korištenje, promocija i valorizacija potencijala kulturne baštine	2.716.400,00 kn	998.000,00 kn	1.008.100,00 kn	1.008.100,00 kn	5.730.600,00 kn	Program P0020104: Promicanje kulture; Program P0020110: Pomoć vjerskim zajednicama
1.2.1.	Podrška radu kulturnih institucija i udruga	1.006.400,00 kn	873.000,00 kn	883.100,00 kn	883.100,00 kn	3.645.600,00 kn	Aktivnost A0020301: Financiranje gradske knjižnice; Aktivnost A0020401: Financiranje kulturnog centra; Aktivnost A0020402: Djelatnost ostalih udruga u kulturi

1.2.2.	Podrška odvijanju i promociji kulturnih manifestacija	120.000,00 kn	120.000,00 kn	120.000,00 kn	120.000,00 kn	480.000,00 kn	<i>Tekući projekt T0020402: Manifestacija zahvala jeseni</i>
1.2.3.	Razvoj sadržaja kulturnog i vjerskog turizma	5.000,00 kn	5.000,00 kn	5.000,00 kn	5.000,00 kn	20.000,00 kn	<i>Aktivnosti A00201101: Vjerske zajednice</i>
1.2.4.	Rekonstrukcija Kulturnog centra u Klanjcu	1.585.000,00 kn	0,00 kn	0,00 kn	0,00 kn	1.585.000,00 kn	<i>Kapitalni projekt: K00201013: Rekonstrukcija postojeće građevine - Kultumi centar u Klanjcu</i>
1.3.	Jačanje kapaciteta sustava predškolskog odgoja	6.451.000,00 kn	2.530.000,00 kn	2.542.700,00 kn	2.542.700,00 kn	14.066.400,00 kn	<i>Program P0020102: Predškolski odgoj</i>
1.3.1.	Podrška radu i unapređenju programa predškolskih ustanova	6.373.000,00 kn	2.452.000,00 kn	2.464.700,00 kn	2.464.700,00 kn	13.754.400,00 kn	<i>Aktivnost A0020201: Odgojno i administr. osoblje dječjeg vrtića Kesten; Aktivnost A0020202: Mala škola; Tekući projekt T0020201: Popodne u vrtiću; Aktivnost A0020203: Otplata glavnice kredita za izgradnju i opr. Vrtića; Aktivnost A0020204: Kamate na kredit za izgradnju vrtića</i>
1.3.2.	Sufinanciranje boravka djece u vrtićima	78.000,00 kn	78.000,00 kn	78.000,00 kn	78.000,00 kn	312.000,00 kn	<i>Aktivnost A0020205: Troškovi ostalih vrtića za djecu iz Klanjca</i>
1.4.	Unaprjeđenje kapaciteta sustava osnovnoškolskog obrazovanja	151.400,00 kn	151.500,00 kn	151.500,00 kn	151.500,00 kn	605.900,00 kn	<i>Program P0020103: Osnovnoškolsko obrazovanje</i>
1.4.1.	Podrška unaprjeđenju radu osnovnoškolskih ustanova	151.400,00 kn	151.500,00 kn	151.500,00 kn	151.500,00 kn	605.900,00 kn	<i>Aktivnost A00201031: Sufinanciranje programa Osnovne škole A.M.Klanjec</i>
1.5.	Učinkovita lokalna javna uprava i administracija	2.258.200,00 kn	2.287.800,00 kn	2.264.000,00 kn	2.264.000,00 kn	9.074.000,00 kn	<i>Program P0010101 i P0020101: Javna uprava i administracija; Program P0020112: Proračunske rezerve</i>

1.5.1.	Kontinuirano osposobljavanje zaposlenih u javnoj upravi i administraciji za pripremu i provedbu EU projekata	2.194.500,00 kn	2.189.500,00 kn	2.189.500,00 kn	2.189.500,00 kn	8.763.000,00 kn	<i>Aktivnost A00101011: Gradsko vijeće i gradonačelnik; Aktivnost A00201011: Administracija Jedinstvenog upravnog odjela</i>
1.5.2.	Materijalni i ostali rashodi vezani za rad upravnih tijela i administracije poput uređenja prostora i nabave opreme	40.000,00 kn	50.000,00 kn	50.000,00 kn	50.000,00 kn	190.000,00 kn	<i>Kapitalni projekt K00201011: Nabava opreme</i>
1.5.3.	Sigurno i održivo upravljanje gradskim financijama	23.700,00 kn	48.300,00 kn	24.500,00 kn	24.500,00 kn	121.000,00 kn	<i>Aktivnost A00201121: Nepredviđeni rashodi</i>
1.6.	Razvoj sportsko-rekreativne funkcije	642.000,00 kn	172.000,00 kn	172.000,00 kn	172.000,00 kn	1.158.000,00 kn	<i>Program P0020105: Razvoj sporta i rekreacije</i>
1.6.1.	Podrška unaprjeđenju rada sportskih klubova i udruga	222.000,00 kn	172.000,00 kn	172.000,00 kn	172.000,00 kn	738.000,00 kn	<i>Aktivnost A00201051: Djelatnost udruga u sportu</i>
1.6.2.	Dječje igralište Lučelnica	420.000,00 kn	0,00 kn	0,00 kn	0,00 kn	420.000,00 kn	<i>Tekući projekt: T00210615 Dječje igralište Lučelnica</i>
1.7.	Potporna socijalno ugroženim obiteljima i pojedincima	546.000,00 kn	546.000,00 kn	546.000,00 kn	546.000,00 kn	2.184.000,00 kn	<i>Program P0020108: Socijalna skrb</i>
1.7.1.	Subvencioniranje prijevoza učenika	95.000,00 kn	95.000,00 kn	95.000,00 kn	95.000,00 kn	380.000,00 kn	<i>Aktivnost A00201081: Pomoći socijalno ugroženim obiteljima i pojedincima</i>
1.7.2.	Pomoći učenicima studentima	50.000,00 kn	50.000,00 kn	50.000,00 kn	50.000,00 kn	200.000,00 kn	
1.7.3.	Potporna socijalno ugroženim obiteljima i pojedincima	360.000,00 kn	360.000,00 kn	360.000,00 kn	360.000,00 kn	1.440.000,00 kn	

1.7.4.	Donacije Crvenom križu i ostalim udrugama koje se bave potrebama socijalno osjetljivih skupina	41.000,00 kn	41.000,00 kn	41.000,00 kn	41.000,00 kn	164.000,00 kn	<i>Aktivnost A00201082: Donacije udrugama građana i organizacijama</i>
1.8.	Jačanje kapaciteta lokalnih dionika iz civilnog sektora u razvoju	88.000,00 kn	88.000,00 kn	88.000,00 kn	88.000,00 kn	352.000,00 kn	<i>Program P0020109: Razvoj civilnog društva</i>
1.8.1.	Podrška radu udruga civilnog društva	88.000,00 kn	88.000,00 kn	88.000,00 kn	88.000,00 kn	352.000,00 kn	<i>Aktivnost A00201091: Političke stranke; Aktivnost A00201092: Udruge civilnog društva</i>
1.9.	Unaprjeđenje sustava civilne zaštite	423.000,00 kn	423.000,00 kn	423.000,00 kn	423.000,00 kn	1.692.000,00 kn	<i>Program P0020111: Organiziranje i provođenje zaštite, spašavanja i zaštite okoliša</i>
1.9.1.	Jačanje kapaciteta sustava civilne zaštite	423.000,00 kn	423.000,00 kn	423.000,00 kn	423.000,00 kn	1.692.000,00 kn	<i>Aktivnost A00201111: Civilna zaštita; Aktivnost A00201112: Zaštita od požara; Aktivnost A00201113: Higijeničarska služba</i>
1.10.	Unaprjeđenje i modernizacija sustava gospodarenja otpadom	20.000,00 kn	20.000,00 kn	20.000,00 kn	20.000,00 kn	80.000,00 kn	<i>Program P0020106: Komunalna infrastruktura</i>
1.10.1.	Osiguranje kanti za odlaganje komunalnog otpada	10.000,00 kn	10.000,00 kn	10.000,00 kn	10.000,00 kn	40.000,00 kn	<i>Tekući projekt T00201063: Kante za odlaganje komunalnog otpada</i>
1.10.2.	Sanacija divljih odlagališta otpada	10.000,00 kn	10.000,00 kn	10.000,00 kn	10.000,00 kn	40.000,00 kn	<i>Tekući projekt T00201069: Sanacija divljih odlagališta otpada</i>
1.11.	Održavanje i modernizacija energetske infrastrukture	590.000,00 kn	540.000,00 kn	540.000,00 kn	540.000,00 kn	2.210.000,00 kn	<i>Program P0020106: Komunalna infrastruktura</i>

1.11.1.	Modernizacija javne rasvjete	590.000,00 kn	540.000,00 kn	540.000,00 kn	540.000,00 kn	2.210.000,00 kn	<i>Aktivnost A002010602: Tekuće i investicijsko održavanje javne rasvjete; Aktivnost A002010603: Troškovi javne rasvjete; Aktivnost A0020203: Otplata glavnice kredita ta izgradnju javne rasvjete; Aktivnost A0020204: Kamate na kredit za izgradnju javne rasvjete</i>
1.12.	Unaprjeđenje sustava prostornog uređenja i planiranja	210.000,00 kn	510.000,00 kn	110.000,00 kn	110.000,00 kn	940.000,00 kn	<i>Program P0020106: Komunalna infrastruktura</i>
1.12.1.	Održivo planiranje prostora	210.000,00 kn	510.000,00 kn	110.000,00 kn	110.000,00 kn	940.000,00 kn	<i>Tekući projekt T00201067: Urbanistički plan i prostorni plan uređenja grada; Tekući projekt T002010613: Izrada projektne dokumentacije; Tekući projekt T002010611: Zagorska razvojna agencija</i>
1.13.	Održavanje i modernizacija gradskog prostora	1.411.600,00 kn	1.224.100,00 kn	2.102.100,00 kn	1.102.100,00 kn	5.839.900,00 kn	<i>Program P0020106: Komunalna infrastruktura</i>
1.13.1.	Održavanje i modernizacija gradske infrastrukture	1.411.600,00 kn	1.224.100,00 kn	1.102.100,00 kn	1.102.100,00 kn	4.839.900,00 kn	<i>Aktivnost A002010601: Tekuće održavanje građevinskih objekata; Kapitalni projekt K00201064: Proširenje groblja u Klanjcu; Kapitalni projekt K00201012: Investicijsko održavanje zgrade Croatia</i>
1.13.2.	Uređenje Trga mira	0,00 kn	0,00 kn	1.000.000,00 kn	0,00 kn	1.000.000,00 kn	<i>Tekući projekt: T002010616 Uređenje Trga mira</i>
1.14.	Unaprjeđenje poljoprivredne proizvodnje	34.600,00 kn	234.600,00 kn	234.600,00 kn	234.600,00 kn	738.400,00 kn	<i>Program P0020107: Jačanje gospodarstva</i>
1.14.1.	Subvencije i pomoći lokalnim poljoprivrednicima	34.600,00 kn	234.600,00 kn	234.600,00 kn	234.600,00 kn	738.400,00 kn	<i>Aktivnost A00201071: Subvencije i pomoći udrugama u gospodarstvu</i>

1.15.	Unaprjeđenje prometne infrastrukture i prometne mobilnosti	1.910.000,00 kn	1.932.000,00 kn	1.885.000,00 kn	1.885.000,00 kn	7.612.000,00 kn	<i>Program P0020106: Komunalna infrastruktura</i>
1.15.1.	Asfaltiranje nerazvrstanih cesta	730.000,00 kn	865.000,00 kn	765.000,00 kn	765.000,00 kn	3.125.000,00 kn	<i>Kapitalni projekt K00201067: Asfaltiranje nerazvrstanih cesta</i>
1.15.2.	Izgradnja nogostupa Mihanovićev Dol - Novi Dvori	780.000,00 kn	1.017.000,00 kn	1.120.000,00 kn	1.120.000,00 kn	4.037.000,00 kn	<i>Kapitalni projekt K00201063: Izgradnja nogostupa Mihanovićev Dol - Novi Dvori</i>
1.15.3.	Rekonstrukcija stepenica - prečki put	400.000,00 kn	50.000,00 kn	0,00 kn	0,00 kn	450.000,00 kn	<i>Kapitalni projekt K002010610: Rekonstrukcija stepenica - prečki put</i>
<b>UKUPNO PO MJERAMA</b>		<b>17.507.200,00 kn</b>	<b>11.712.000,00 kn</b>	<b>12.142.000,00 kn</b>	<b>11.142.000,00 kn</b>	<b>52.503.200,00 kn</b>	

## 6. Okvir za praćenje i izvještavanje

Praćenje i vrednovanje sastavni su dijelovi procesa strateškog planiranja. Praćenje napretka u provedbi provedbenog programa Grada Zaboka obuhvaća procese prikupljanja, analize i usporedbe podataka o utvrđenim pokazateljima rezultata kojima se sustavno prati napredak provedbe mjera utvrđenih u aktu strateškog planiranja.

Rokovi i postupci praćenja i izvještavanja o provedbi akata strateškog planiranja propisani su Pravilnikom o rokovima i postupcima praćenja i izvještavanja o provedbi akata strateškog planiranja od nacionalnog značaja i od značaja za jedinice lokalne i područne (regionalne) samouprave („Narodne novine“, br. 6/19).

Sukladno Pravilniku ciljevi praćenja i izvještavanja su:

- sustavno praćenje uspješnosti provedbe ciljeva i mjera akata strateškog planiranja;
- učinkovito upravljanje provedbom akata strateškog planiranja i kontinuirano unapređivanje javne politike korištenjem rezultata praćenja i izvještavanja;
- pružanje pravovremenih i relevantnih osnova donositeljima odluka prilikom određivanja prioriteta razvojne politike, donošenja odluka na razini strateškog planiranja i reviziju akata strateškog planiranja kroz analizu učinka, ishoda i rezultata provedenih ciljeva i mjera;
- utvrđivanje nenamjernih pozitivnih i negativnih posljedica provedbe planskih dokumenta;
- povezivanje politike, programa, prioriteta, mjera i razvojnih projekata i;
- osiguranje transparentnosti i odgovornosti za korištenje javnih sredstava i izvještavanje javnosti o učincima potrošnje javnih sredstava.

Za potrebe praćenja napretka u provedbi mjera i ostvarivanju povezanih pokazatelja rezultata nositelj izrade provedbenog programa izvještava izvršno tijelo. U pripremi izvješća sudjeluju lokalni koordinatori koji su odgovorni za praćenje i izvještavanje o provedbi akata strateškog planiranja sukladno Zakonu. Gradsko vijeće zaprima i odobrava izvješća te daje preporuke za unaprjeđenje izvršavanja. Okvir za praćenje provedbe sadržan je u Prilogu 1., koji je sastavni dio ovog Provedbenog programa.



# 7. Prilozi

---

1. Tablični predložak za izradu provedbenog programa Prilog 1. Predložak za provedbeni program Grada Klanjca (Upute 1.1.)