















tumač znakova

-  državna granica
-  granica Grada Klanjca (obuhvat Plana podudara se s granicom Grada)









2.1_Korištenje voda vodoopskrba

- | | | |
|---|---|------------------------------------|
|  |  | vodosprema |
|  |  | crpna stanica, hidroforska stanica |
|  |  | vodoopskrbni cjevovod |
|  |  | tlačni vodoopskrbni cjevovod |



Korištenje voda

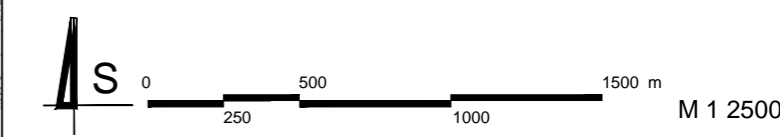
- | | | |
|---|---|------------------------------|
|  |  | vodne površine - akumulacije |
|  |  | vodotoci |

2.2_odvodnja otpadnih voda

- | | | |
|---|---|---------------------------------------|
|  |  | uređaj za pročišćavanje otpadnih voda |
|  |  | ispust |
|  |  | crpna stanica |
|  |  | glavni dovodni kanal(kolektor) |

Obrada, skladištenje i odlaganje otpada

- | | | |
|---|---|-------------------------------|
|  |  | odlagalište komunalnog otpada |
|---|---|-------------------------------|



IZMJENE I DOPUNE KARTOGRAFSKOG PRIKAZA

- kartografskog prikaza izmijenjen je i dopunjen prema podacima dobivenim od tvrtke „Zagorski vodovod“ d.o.o. i to na način da je:
 - dopunjen prikazom postojećih (izvedenih) cjevovoda,
 - ucrtan je planirani tlačni vodoopskrbni cjevovod i planirana vodosprema „Klanjec gornji“,
 - ucrtane su crpne, hidroforske stanice,
- kartografskog prikaza izmijenjen je i dopunjen prema podacima dobivenim od tvrtke „Zelenjak“ d.o.o. i to na način da je:
 - dopunjen prikazom kolektora izvan obuhvata UPU-a naselja Klanjec, Mihanović Dol i Lepoglavec (kolektor 4),
 - korigiran je trasa kolektora 1.
- ucrtana je površina odlagališta komunalnog otpada.

Zupanija	KRAPINSKO - ZAGORSKA	Grad	KLANJEC	Odluka o izradi (službeno glasilo):	Odluka o donošenju plana (službeno glasilo):
Naziv prostornog plana	PROSTORNI PLAN UREĐENJA GRADA KLANJCA - III. Izmjene i dopune			Službeni glasnik Krapinsko-zagorske županije br. 7/13	Službeni glasnik Krapinsko-zagorske županije br. xx
Naziv kartografskog prikaza:	2.4. VODNOGOSPODARSKI SUSTAV I ODLAGANJE OTPADA			Javni rasprava (datum objave)	Javni uvid
Broj kartografskog prikaza:	5.	Mjerilo kartografskog prikaza:	1:25.000	5. 05. 2014.	od: 13. 05. 2014. do: 27. 05. 2014.
Prva osoba/tijelo koje je izradilo plan:	APE d.o.o. za arhitekturu, planiranje i ostale poslovne djelatnosti Ozaljska 61, 10000 Zagreb			Pečat tijela odgovornog za provođenje javne rasprave:	Odgovorna osoba za provođenje javne rasprave:
Počat pravne osobe/tijela koje je izradilo plan:					MILAN KUŠANIĆ, voditelj Odsjeka
Odgovorni voditelj:	MIRELA ČORDAŠ, dipl.ing.arh.			Stručna suranja u izradi plana:	
Stručni tim u izradi plana:	SANDRA JAKOPEC, dipl.ing.arh.	JULIKA BJELOBABA, dipl.Liur.		Predsjednik predstavničkog tijela:	Istovjetnost ovog prostornog plana s izvornikom ovjerava:
	NIKŠA BOŽIĆ, dipl.ing.arh.	VLATKA ŽUNEC, mag.ing.arh.		BOŽIDAR GORUP, Predsjednik Gradskog vijeća	
	ESTERA GOBAC-TRINIĆ, dipl.ing.biolo.	ANTICA GURDULIĆ, ing.arh.			
	LOREDANA FRANKOVIĆ, dipl.ing.grad.		Stručna suranja u izradi plana:		
	IVAN ZUPANČIĆ, demograf		Pozitivna energija d.o.o.		

PROSTORNI PLAN UREĐENJA GRADA KLANJCA - III. IZMJENE I DOPUNE

2. INFRASTRUKTURNI SUSTAVI

2.4. VODNOGOSPODARSKI SUSTAV I ODLAGANJE OTPADA

KONAČNI PRIJEDLOG PLANA